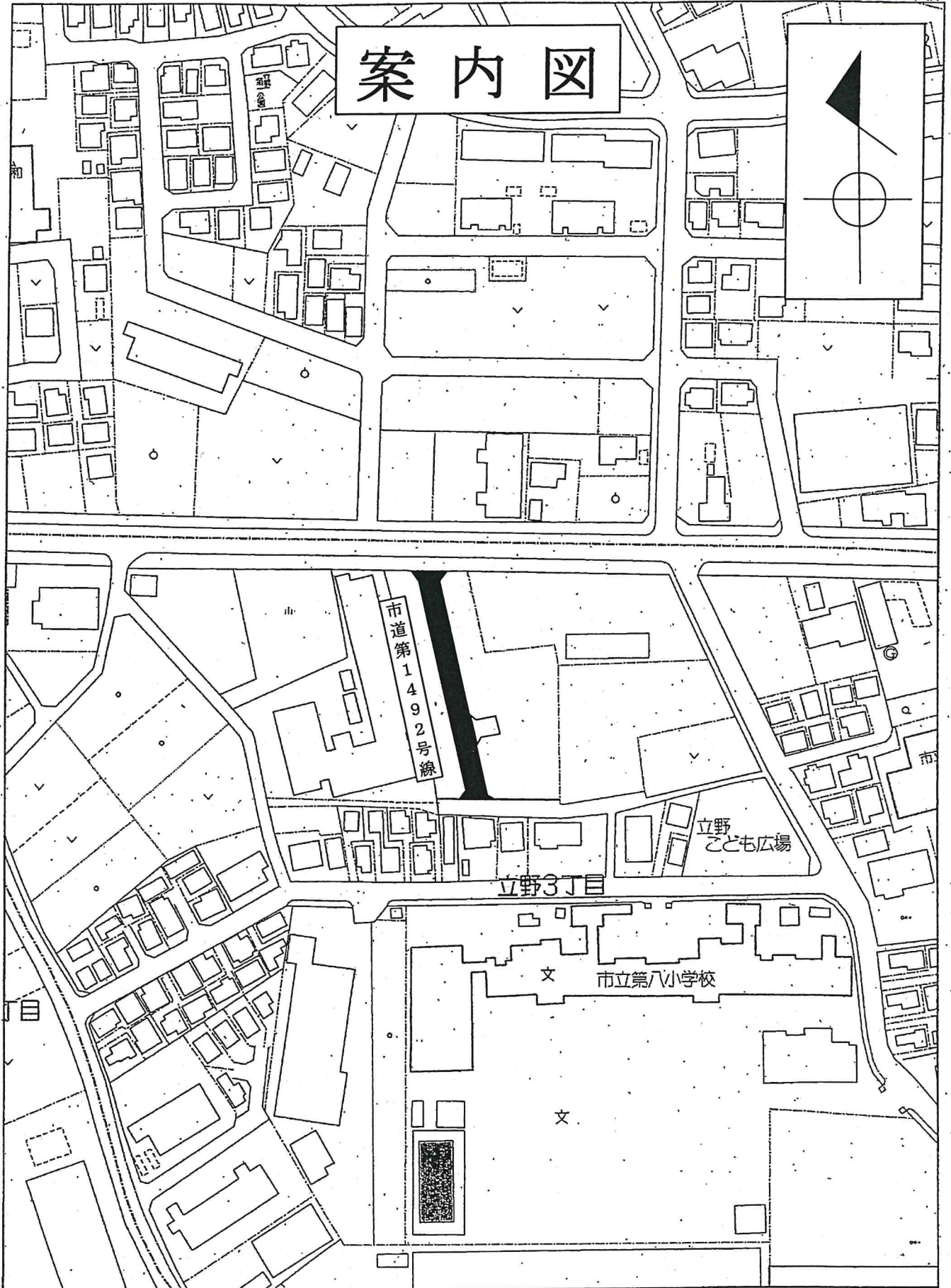
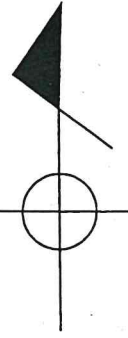
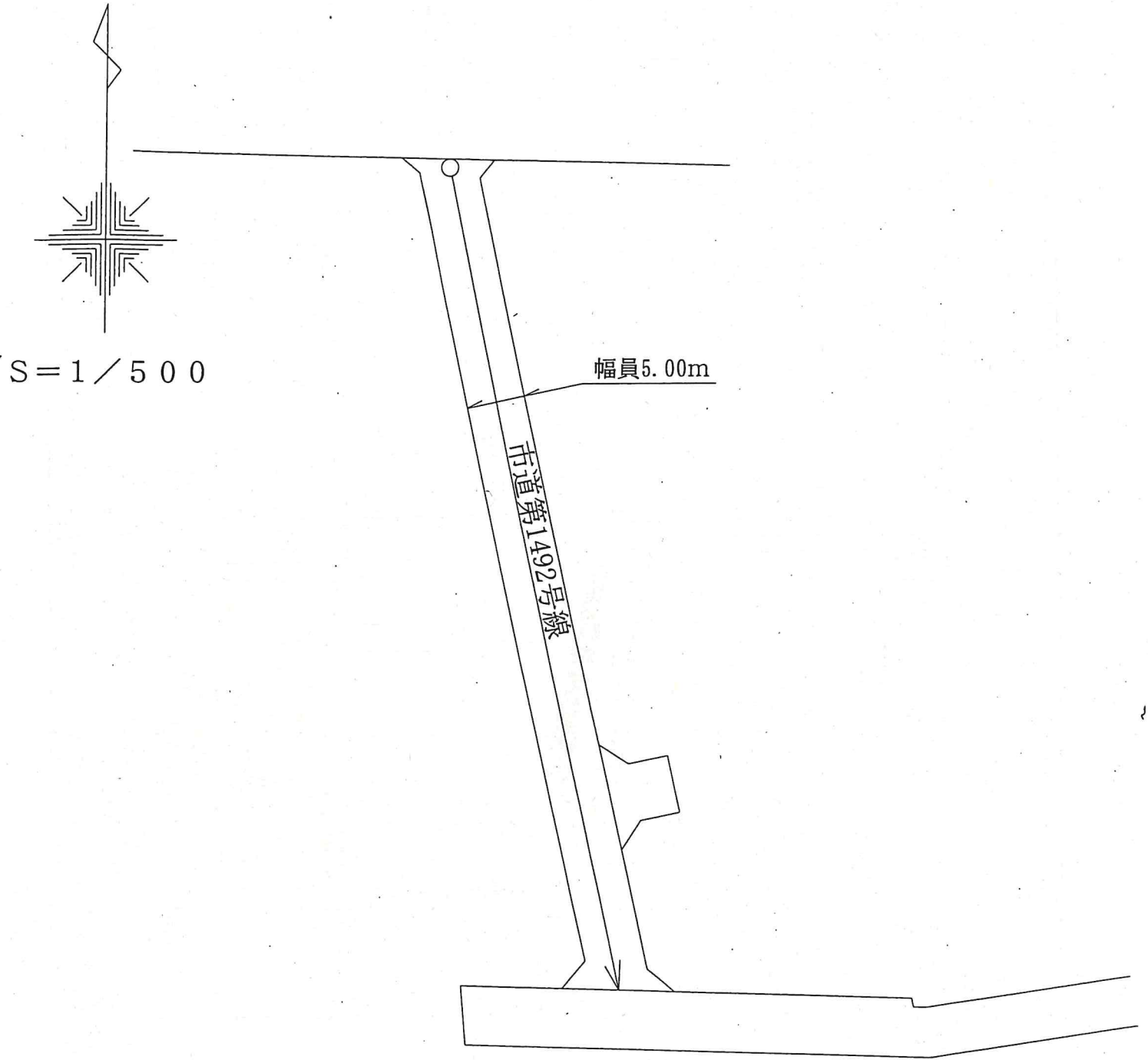


案内図



縮尺 1 / 1,500 45m

路線概要図



凡 例	
←○	認定の区間

路線名	起 点	終 点	幅員 (m)	延長 (m)	面積 (㎡)	その他
市 道 第1492号線	東大和市立野 3丁目1222番25先	東大和市立野 3丁目1222番13先	5.00	73.05	372.71	—