

市道路線の変更について

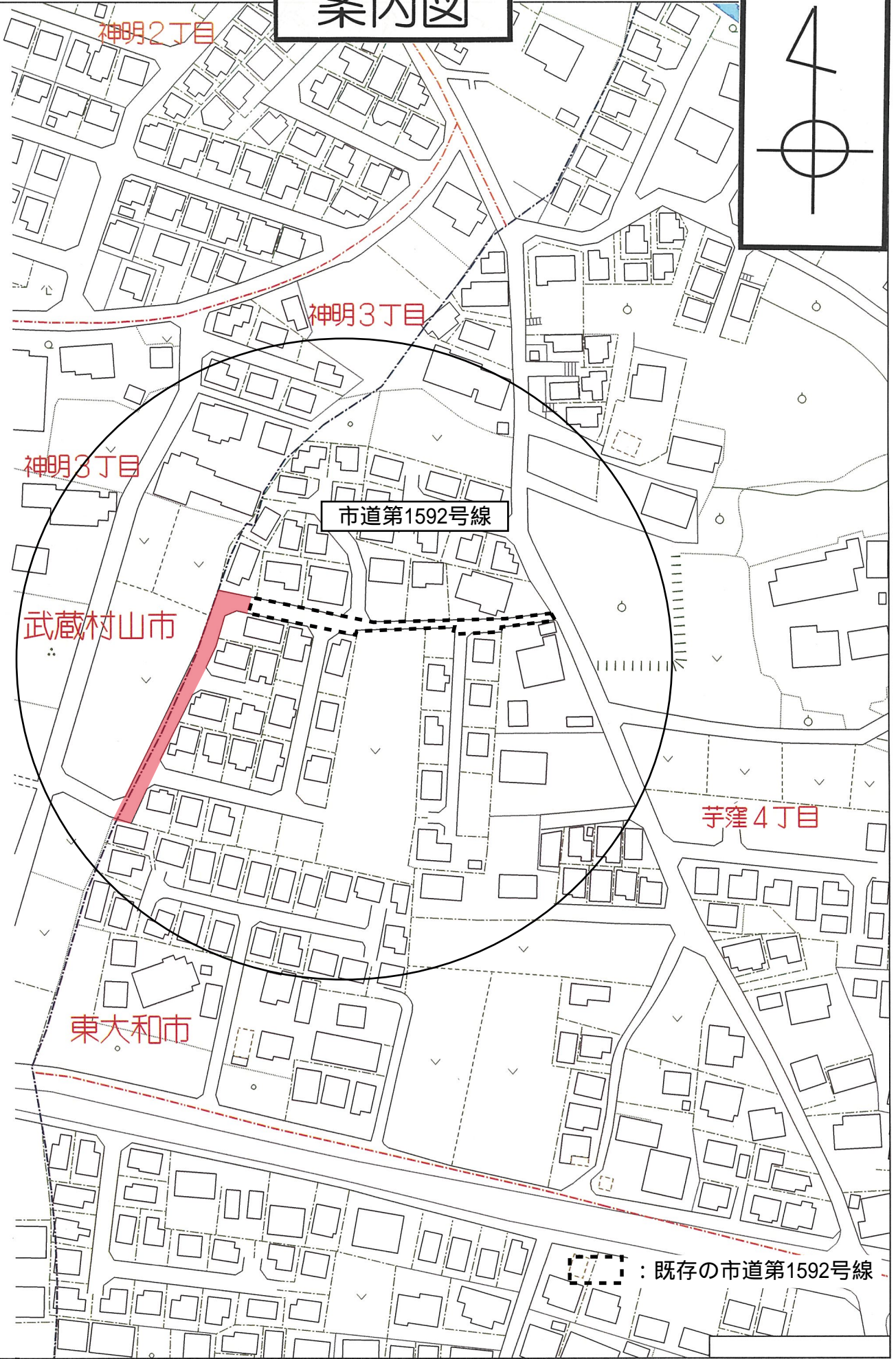
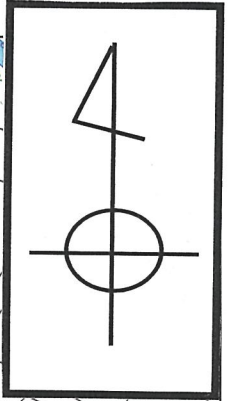
道路法（昭和27年法律第180号）第10条第2項の規定に基づき、次のように市道路線を変更する。


路線名		起点	終点	幅員 (m)	延長 (m)	路線変更 区間
市道 第1592号線	旧	東大和市芋窪 4丁目1431番先	東大和市芋窪 4丁目1424番2先	2.91 ～4.16	89.78	増延長 78.05m
	新	東大和市芋窪 4丁目1431番先	東大和市芋窪 4丁目1424番10先	2.91 ～5.00	167.83	増面積 392.08 m ²

令和4年第4回定例会
第 号議案資料

市道路線の変更について（市道第1592号線）

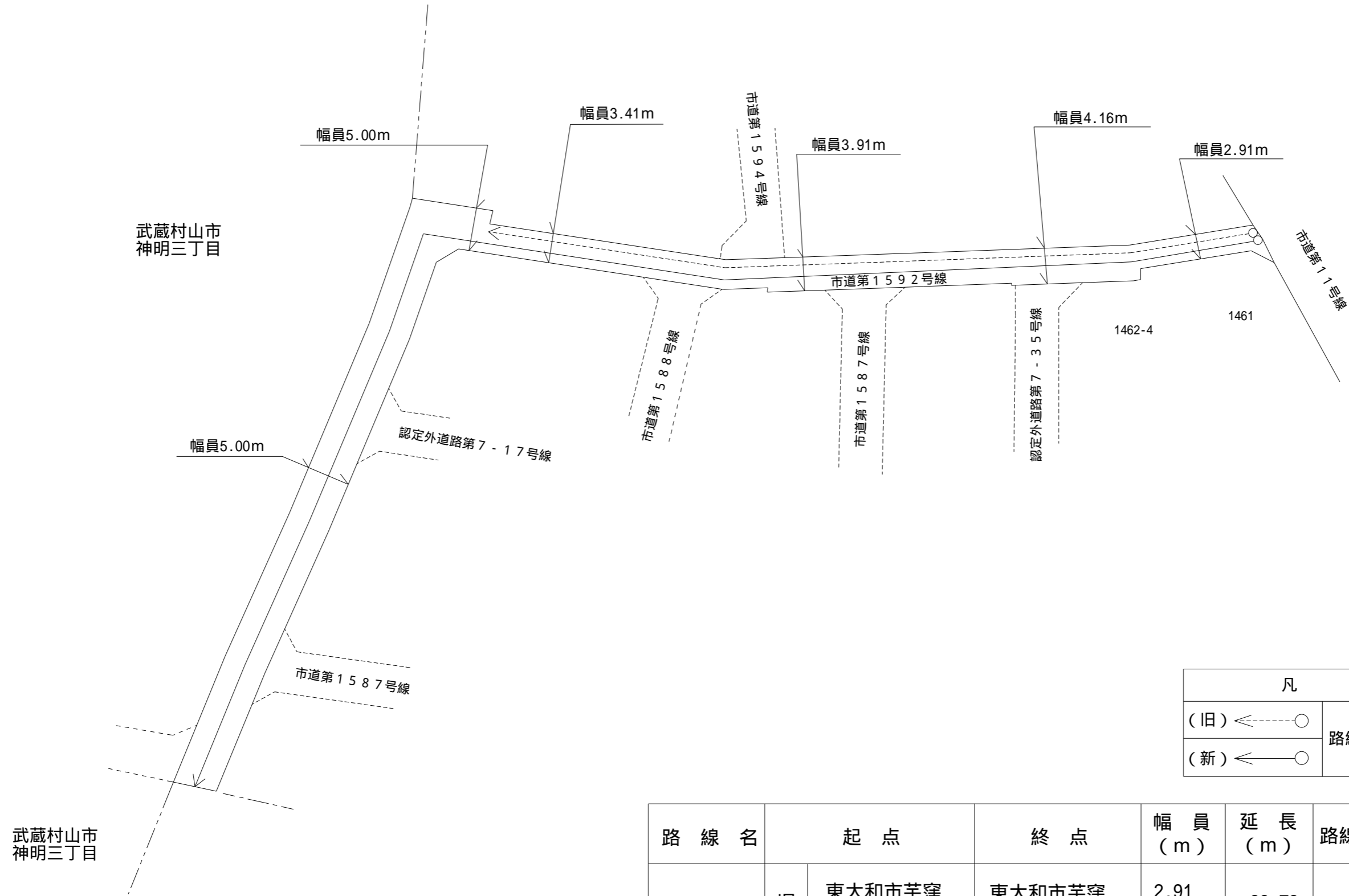
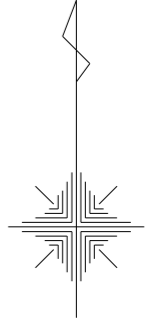
案内図



 : 既存の市道第1592号線

路線概要図

S = 1 / 500



凡 例	
(旧) ←-----○	路線変更の区間
(新) ←————○	

路線名	起点	終点	幅員 (m)	延長 (m)	路線変更区間
市道第1592号線	旧	東大和市芋窪4丁目1431番先	2.91 ~ 4.16	89.78	増延長 78.05m 増面積 392.08m ²
	新	東大和市芋窪4丁目1431番先	2.91 ~ 5.00	167.83	