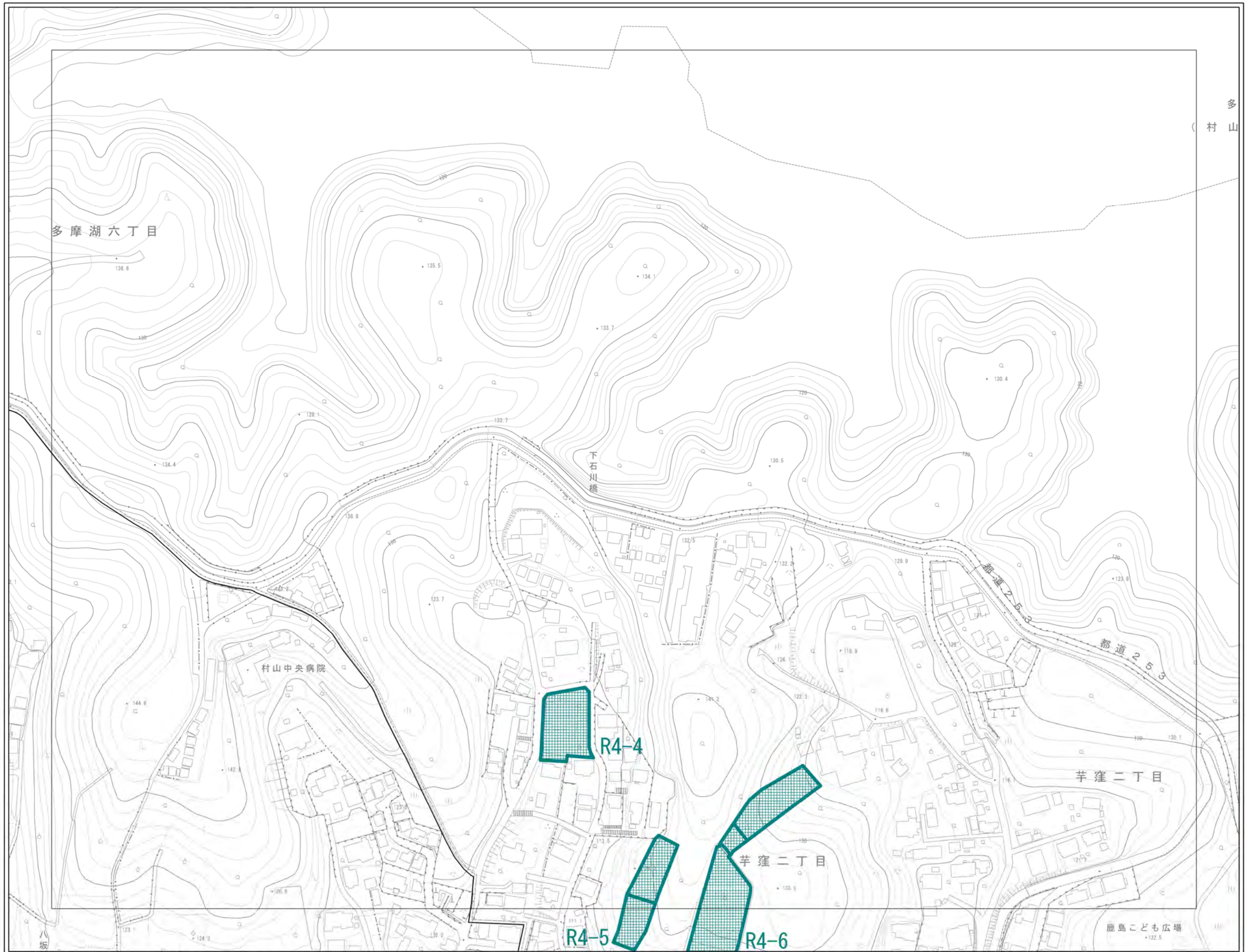


東大和市 特定生産緑地 指定図

図面番号
1/21



	1	
	3	4



凡 例	
	都市計画 生産緑地地区
	特定生産緑地 新規指定区域

「この地図は、東京都知事の承認を受けて、東京都縮尺2,500分の1地形図を利用して作成したものである。(承認番号)4都市基交著第59号」
 「(承認番号)4都市基街都第145号、令和4年7月27日」

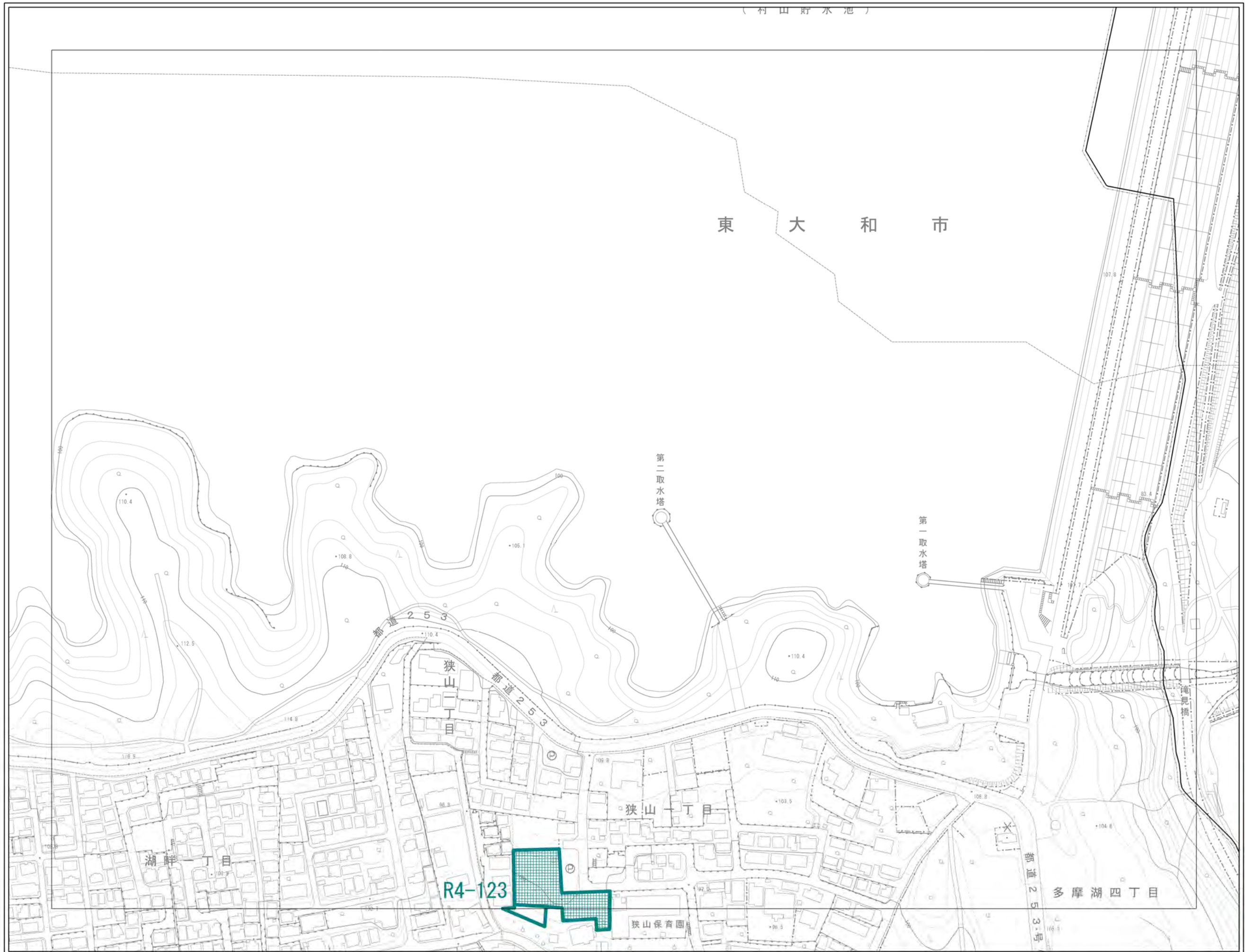
S=1:2,500 0 100 200m

東大和市 特定生産緑地 指定図

図面番号
2/21



	2	
	5	



凡例	
	都市計画 生産緑地地区
	特定生産緑地 新規指定区域

「この地図は、東京都知事の承認を受けて、東京都縮尺2,500分の1地形図を利用して作成したものである。(承認番号)4都市基交著第59号」
「(承認番号)4都市基街都第145号、令和4年7月27日」



S=1:2,500 0 100 200m

東大和市 特定生産緑地 指定図

図面番号
3/21



1	
3	4
6	7

凡 例	
	都市計画 生産緑地地区
	特定生産緑地 新規指定区域

「この地図は、東京都知事の承認を受けて、東京都縮尺2,500分の1地形図を利用して作成したものである。(承認番号)4都市基交著第59号」
 「(承認番号)4都市基街都第145号、令和4年7月27日」

S=1:2,500 0 100 200m

東大和市 特定生産緑地 指定図

図面番号
4/21



1		
3	4	
6	7	8



凡 例

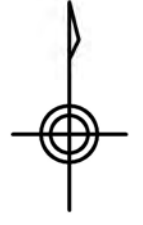
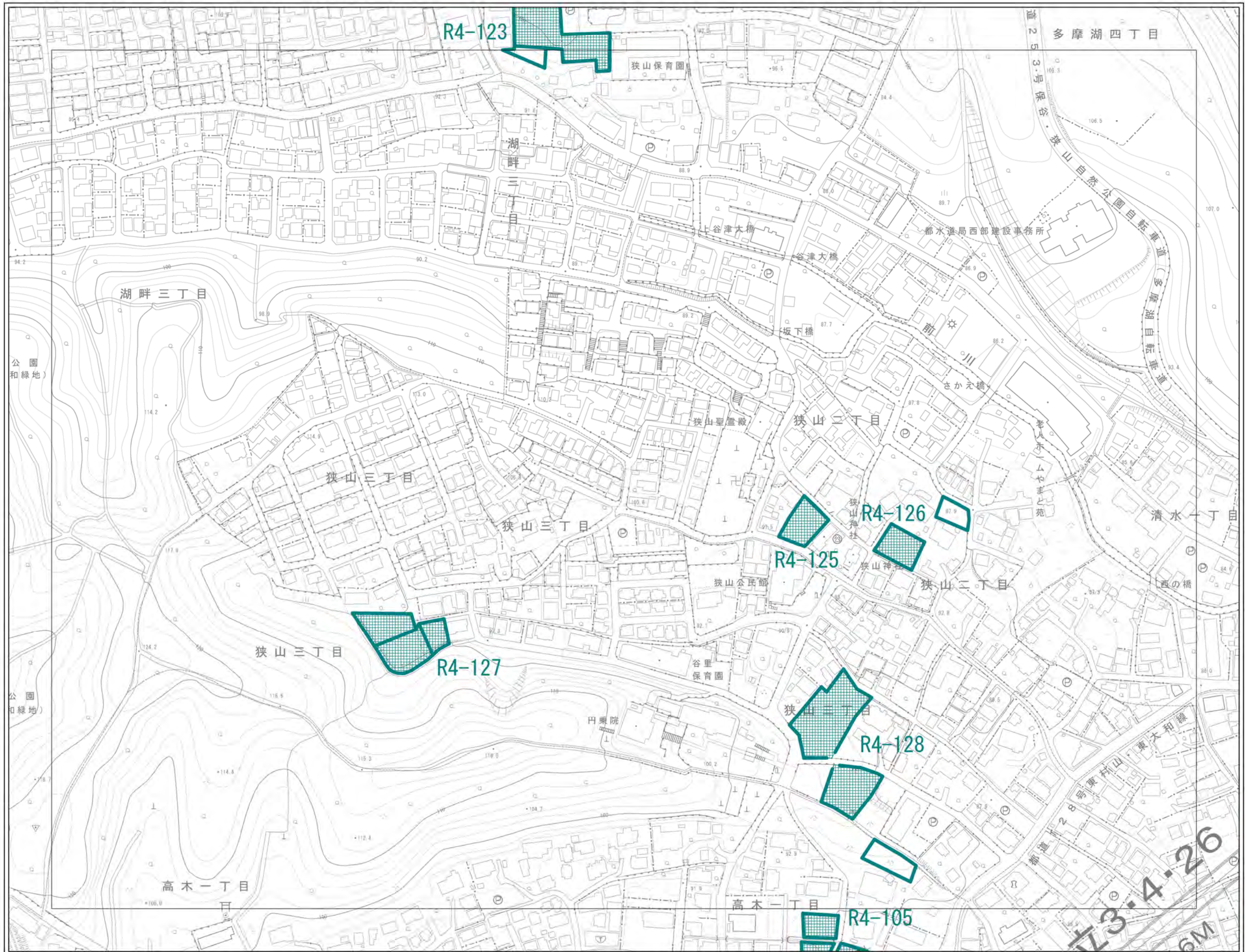
	都市計画 生産緑地地区
	特定生産緑地 新規指定区域

「この地図は、東京都知事の承認を受けて、東京都縮尺2,500分の1地形図を利用して作成したものである。(承認番号)4都市基交著第59号」
 「(承認番号)4都市基街都第145号、令和4年7月27日」

S=1:2,500 0 100 200m

東大和市 特定生産緑地 指定図

図面番号
5/21



	2	
	5	
8	9	10

凡 例	
	都市計画 生産緑地地区
	特定生産緑地 新規指定区域

「この地図は、東京都知事の承認を受けて、東京都縮尺2,500分の1地形図を利用して作成したものである。(承認番号)4都市基交著第59号」
「(承認番号)4都市基街都第145号、令和4年7月27日」

S=1:2,500 0 100 200m

東大和市 特定生産緑地 指定図

図面番号
6/21



	3	4
	6	7
	11	12



凡 例	
	都市計画 生産緑地地区
	特定生産緑地 新規指定区域

「この地図は、東京都知事の承認を受けて、東京都縮尺2,500分の1地形図を利用して作成したものである。(承認番号)4都市基交著第59号」
 「(承認番号)4都市基街都第145号、令和4年7月27日」

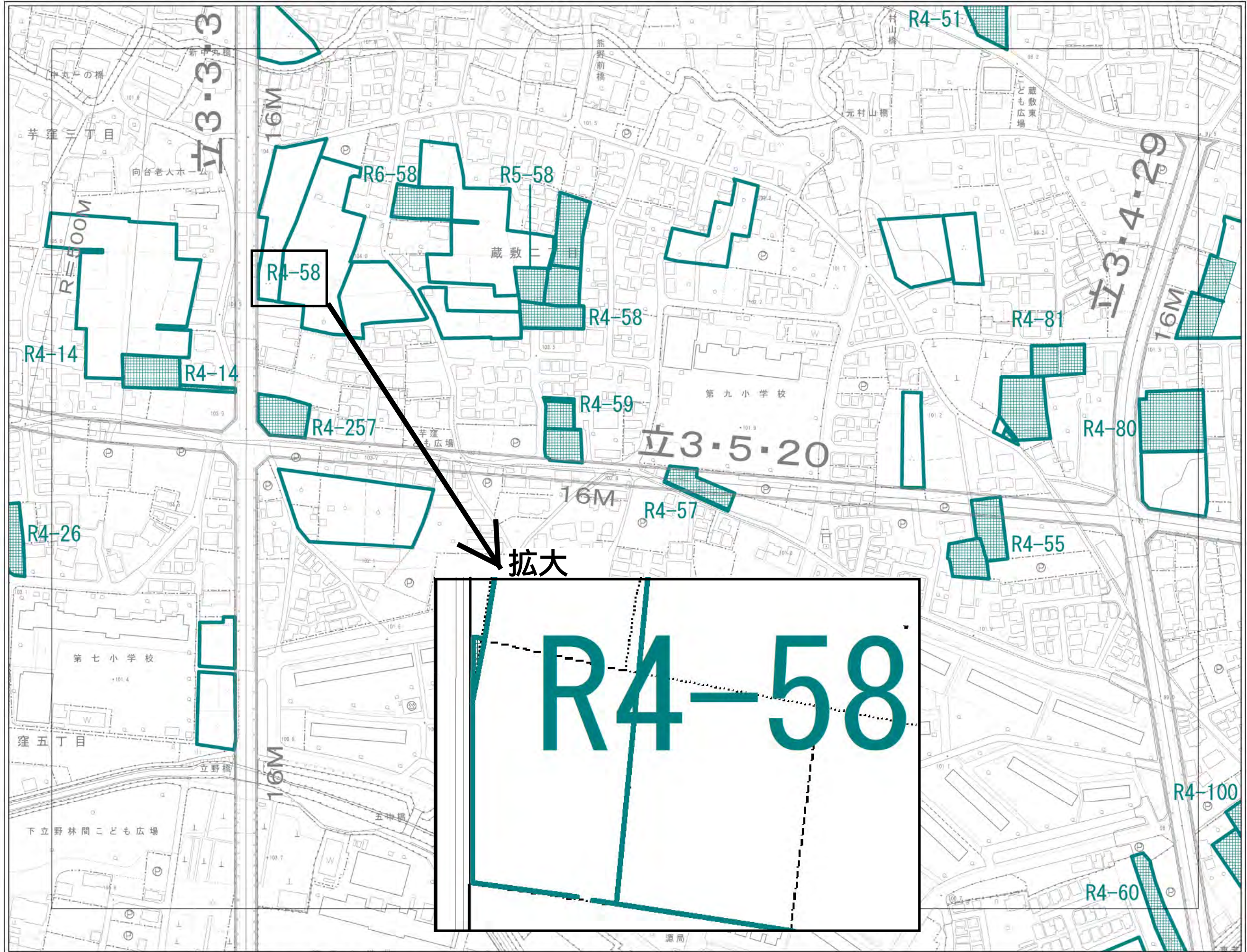
S=1:2,500 0 100 200m

東大和市 特定生産緑地 指定図

図面番号
7/21



3	4	
6	7	8
11	12	13



凡例	
	都市計画 生産緑地地区
	特定生産緑地 新規指定区域

「この地図は、東京都知事の承認を受けて、東京都縮尺2,500分の1地形図を利用して作成したものである。(承認番号)4都市基交著第59号」
「(承認番号)4都市基街都第145号、令和4年7月27日」

東大和市 特定生産緑地 指定図

図面番号
8/21



4		5
7	8	9
12	13	14

凡 例	
	都市計画 生産緑地地区
	特定生産緑地 新規指定区域

「この地図は、東京都知事の承認を受けて、東京都縮尺2,500分の1地形図を利用して作成したものである。(承認番号)4都市基交著第59号」
 「(承認番号)4都市基街都第145号、令和4年7月27日」

S=1:2,500 0 100 200m

東大和市 特定生産緑地 指定図

図面番号
9/21



	5	
8	9	10
13	14	15

凡 例	
	都市計画 生産緑地地区
	特定生産緑地 新規指定区域

「この地図は、東京都知事の承認を受けて、東京都縮尺2,500分の1地形図を利用して作成したものである。(承認番号)4都市基交第59号」
「(承認番号)4都市基街都第145号、令和4年7月27日」

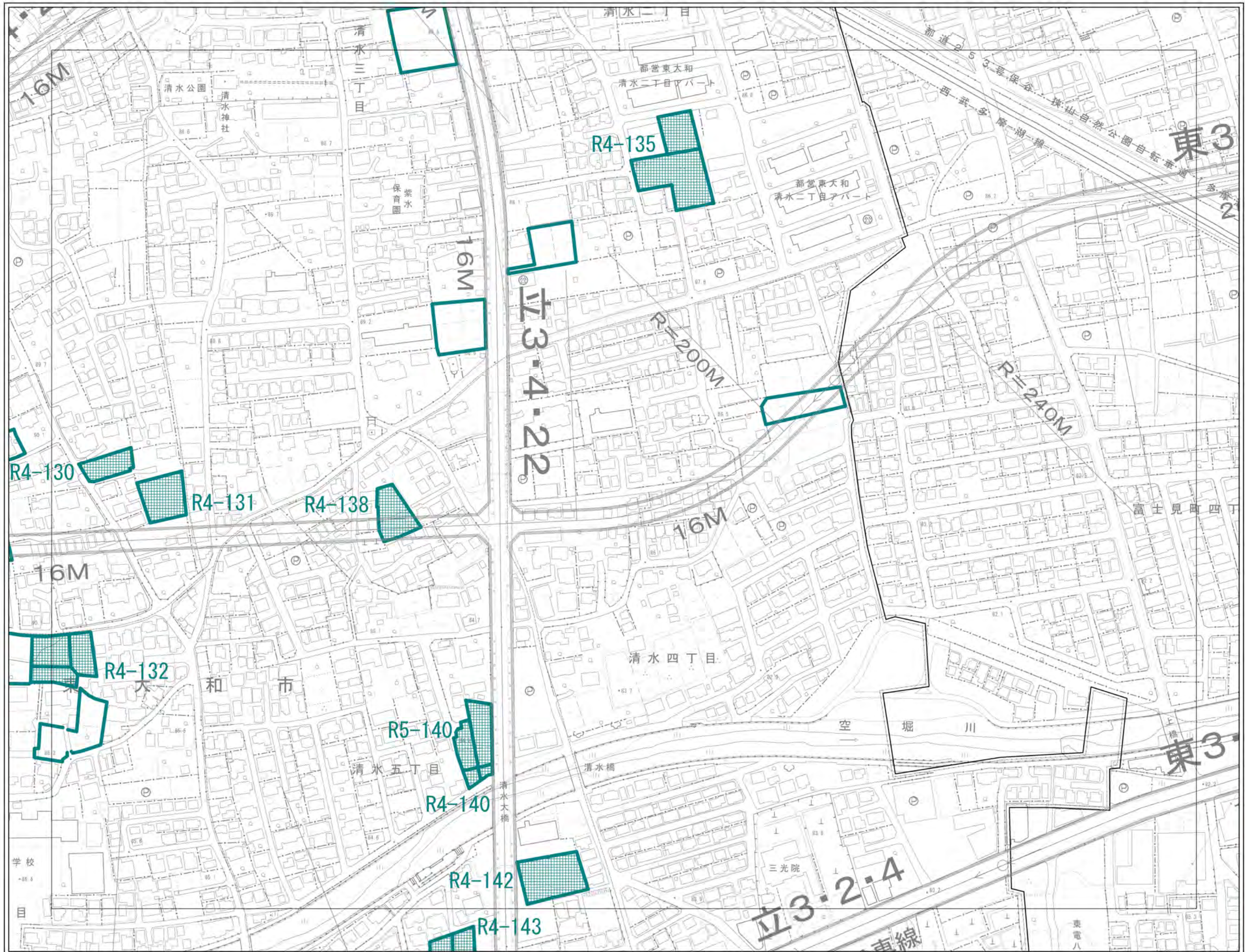
S=1:2,500 0 100 200m

東大和市 特定生産緑地 指定図

図面番号
10/21



5		
9	10	
14	15	



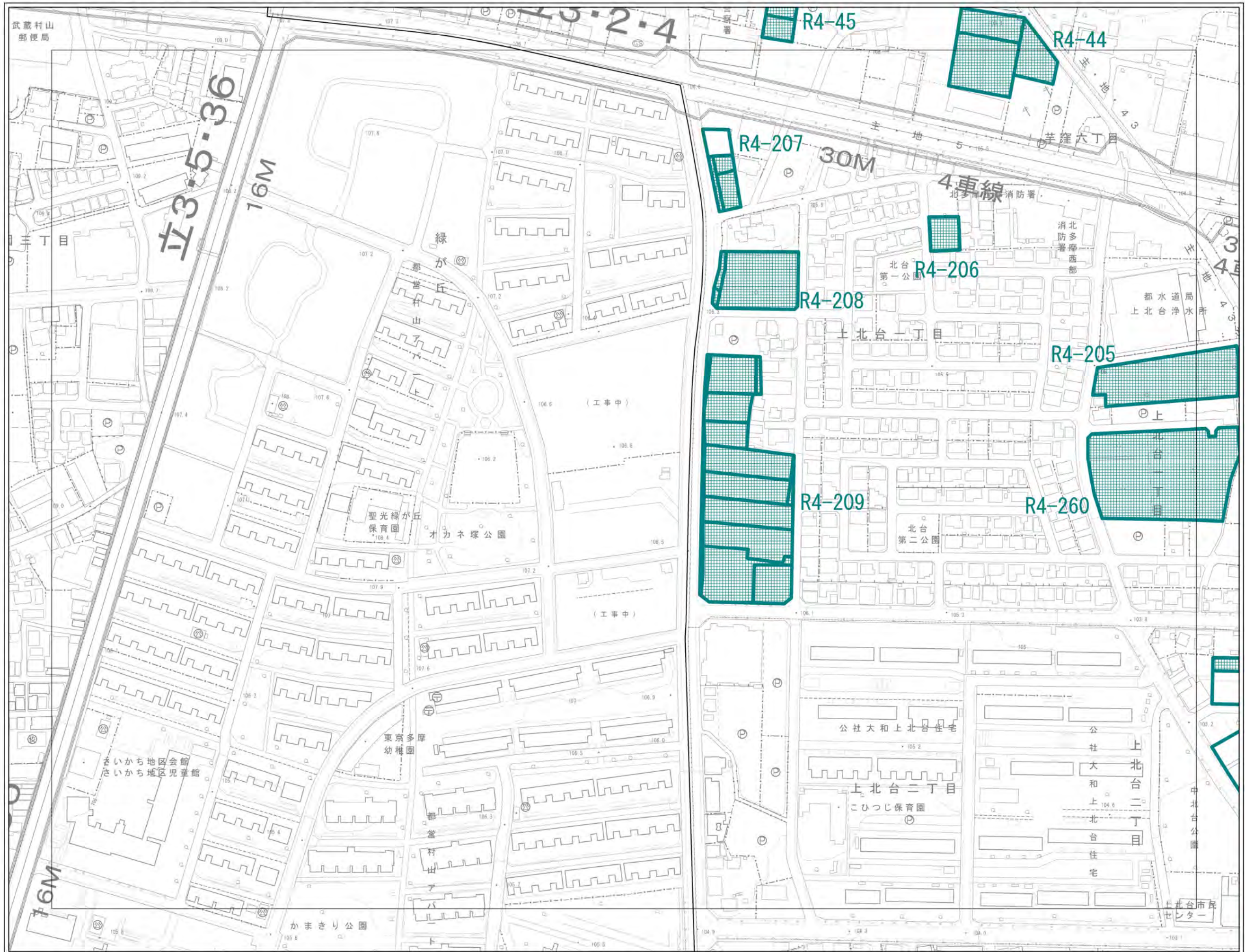
凡例	
	都市計画 生産緑地地区
	特定生産緑地 新規指定区域

「この地図は、東京都知事の承認を受けて、東京都縮尺2,500分の1地形図を利用して作成したものである。(承認番号)4都市基交第59号」
 「(承認番号)4都市基街都第145号、令和4年7月27日」

S=1:2,500 0 100 200m

東大和市 特定生産緑地 指定図

図面番号
11/21



6	7
11	12
16	17

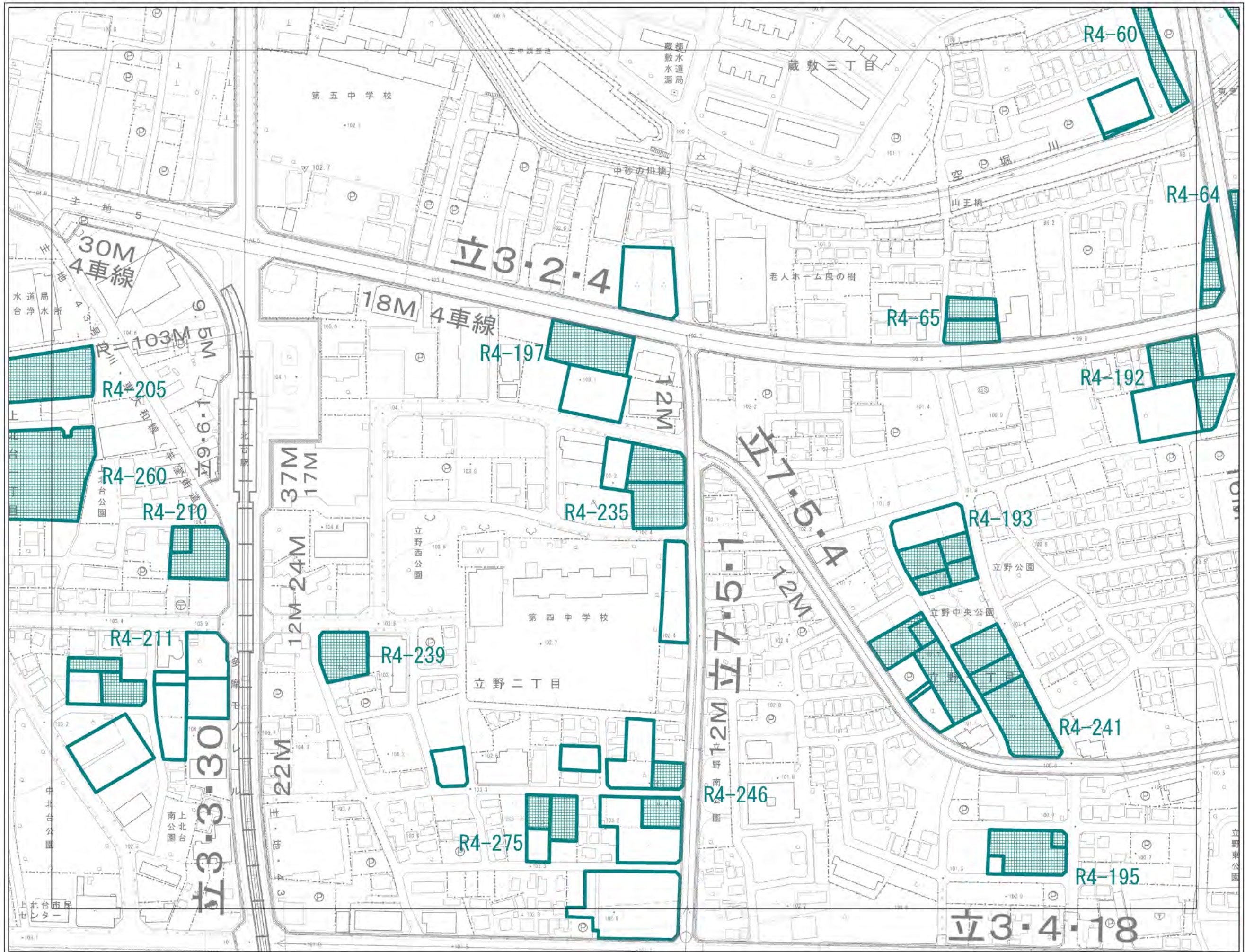
凡 例	
	都市計画 生産緑地地区
	特定生産緑地 新規指定区域

「この地図は、東京都知事の承認を受けて、東京都縮尺2,500分の1地形図を利用して作成したものである。(承認番号)4都市基交著第59号」
「(承認番号)4都市基街都第145号、令和4年7月27日」

S=1:2,500 0 100 200m

東大和市 特定生産緑地 指定図

図面番号
12/21



6	7	8
11	12	13
16	17	

凡 例	
	都市計画 生産緑地地区
	特定生産緑地 新規指定区域

「この地図は、東京都知事の承認を受けて、東京都縮尺2,500分の1地形図を利用して作成したものである。(承認番号)4都市基交著第59号」
 「(承認番号)4都市基街都第145号、令和4年7月27日」



S=1:2,500 0 100 200m

東大和市 特定生産緑地 指定図

図面番号
13/21



7	8	9
12	13	14
17		18

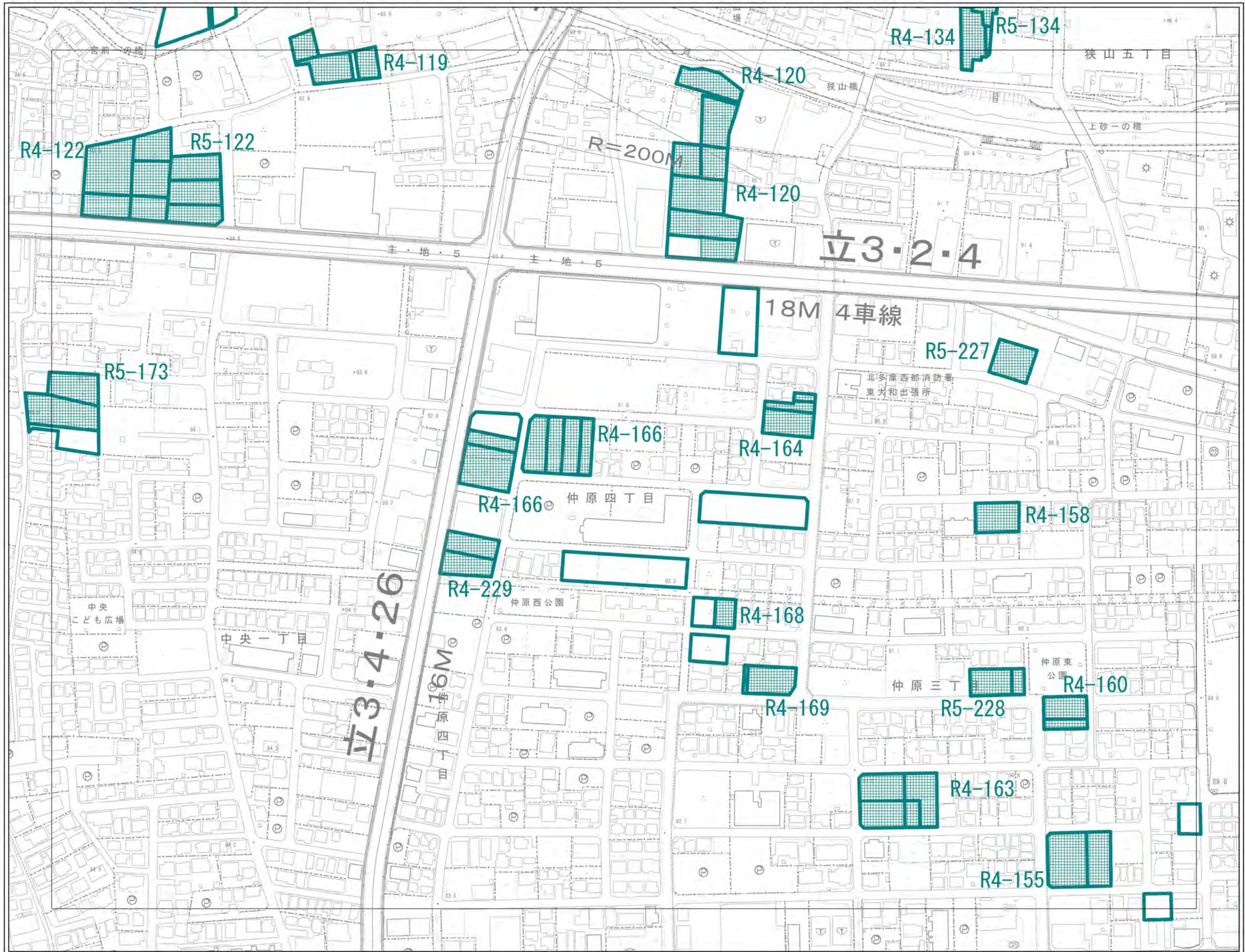
凡 例	
	都市計画 生産緑地地区
	特定生産緑地 新規指定区域

「この地図は、東京都知事の承認を受けて、東京都縮尺2,500分の1地形図を利用して作成したものである。(承認番号)4都市基交著第59号」
「(承認番号)4都市基街都第145号、令和4年7月27日」

S=1:2,500 0 100 200m

東大和市 特定生産緑地 指定図

図面番号
14/21




8	9	10
13	14	15
	18	19

凡 例	
	都市計画 生産緑地地区
	特定生産緑地 新規指定区域

「この地図は、東京都知事の承認を受けて、東京都縮尺2,500分の1地形図を利用して作成したものである。(承認番号)4都市基交著第59号」
「(承認番号)4都市基街都第145号、令和4年7月27日」

S=1:2,500





東大和市 特定生産緑地 指定図

図面番号
15/21



9	10
14	15
18	19

凡例	
	都市計画 生産緑地地区
	特定生産緑地 新規指定区域

「この地図は、東京都知事の承認を受けて、東京都縮尺2,500分の1地形図を利用して作成したものである。(承認番号)4都市基交著第59号」
 「(承認番号)4都市基街都第145号、令和4年7月27日」



S=1:2,500 0 100 200m

東大和市 特定生産緑地 指定図

図面番号
16/21



	11	12
	16	17

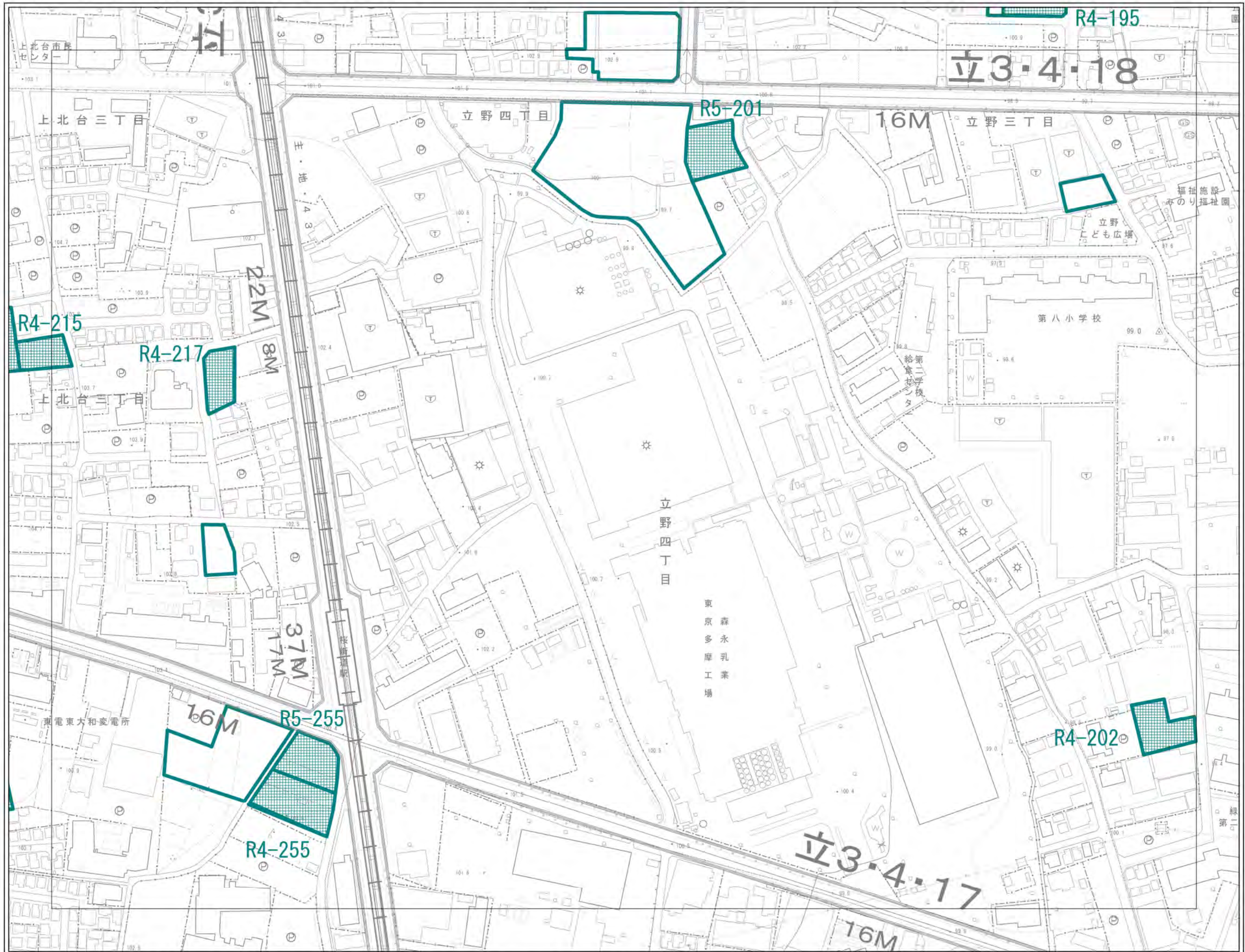
凡 例	
	都市計画 生産緑地地区
	特定生産緑地 新規指定区域

「この地図は、東京都知事の承認を受けて、東京都縮尺2,500分の1地形図を利用して作成したものである。(承認番号)4都市基交著第59号」
「(承認番号)4都市基街都第145号、令和4年7月27日」



S=1:2,500 0 100 200m

東大和市 特定生産緑地 指定図

図面番号
17/21



11	12	13
16	17	

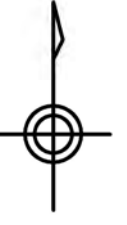
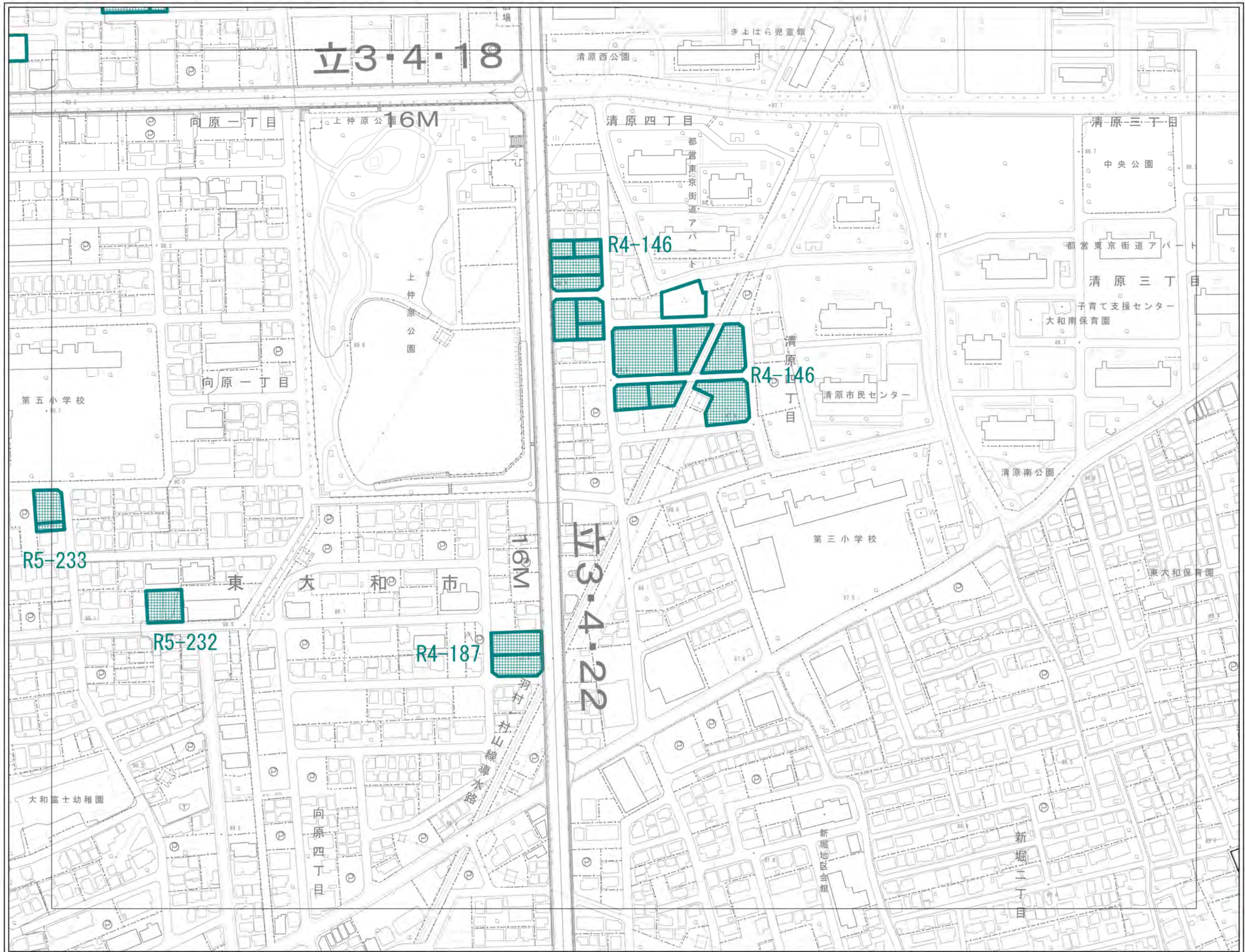
凡 例	
	都市計画 生産緑地地区
	特定生産緑地 新規指定区域

「この地図は、東京都知事の承認を受けて、東京都縮尺2,500分の1地形図を利用して作成したものである。(承認番号)4都市基交著第59号」
 「(承認番号)4都市基街都第145号、令和4年7月27日」

S=1:2,500 0 100 200m

東大和市 特定生産緑地 指定図

図面番号
19/21



14	15
18	19
20	21

凡例	
	都市計画 生産緑地地区
	特定生産緑地 新規指定区域

「この地図は、東京都知事の承認を受けて、東京都縮尺2,500分の1地形図を利用して作成したものである。(承認番号)4都市基交第59号」
 「(承認番号)4都市基街都第145号、令和4年7月27日」

S=1:2,500 0 100 200m

東大和市 特定生産緑地 指定図

図面番号
20/21



	18	19
	20	21



凡 例	
	都市計画 生産緑地地区
	特定生産緑地 新規指定区域

「この地図は、東京都知事の承認を受けて、東京都縮尺2,500分の1地形図を利用して作成したものである。(承認番号)4都市基交著第59号」
 「(承認番号)4都市基街都第145号、令和4年7月27日」

S=1:2,500 0 100 200m

東大和市 特定生産緑地 指定図

図面番号
21/21



18	19
20	21



凡例	
	都市計画 生産緑地地区
	特定生産緑地 新規指定区域

「この地図は、東京都知事の承認を受けて、東京都縮尺2,500分の1地形図を利用して作成したものである。(承認番号)4都市基交著第59号」
 「(承認番号)4都市基街都第145号、令和4年7月27日」

S=1:2,500 0 100 200m