

東大和市公示第 40 号



生産緑地法（昭和49年法律第68号）第10条の6第1項の規定により特定生産緑地の指定を解除したため、同法第10条の6第2項の規定において準用する第10条の2第4項の規定により、次のとおり公示する。

令和5年12月(2日)

東大和市長 和地 仁美

1 区域及び面積

別紙及び位置図指定のとおり

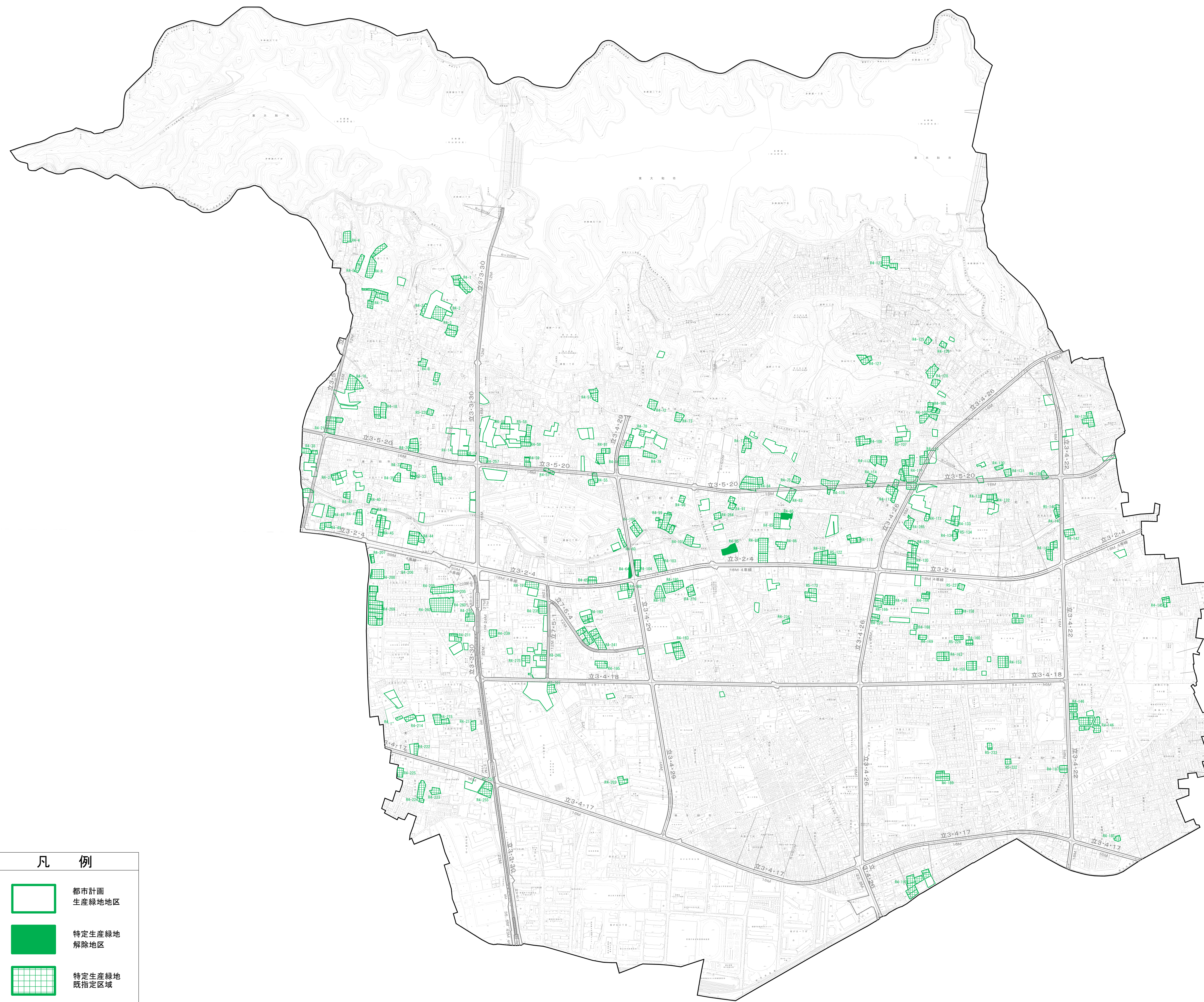
特定生産緑地（東大和市）の解除




生産緑地法（昭和49年法律第68号）第10条の6第1項の規定に基づき特定生産緑地の指定を解除したため、同法第10条の6第2項の規定において準用する第10条の2第4項の規定により、次のとおり公示する。

番 号	位 置	面 積
R4-64	東大和市蔵敷三丁目地内	540 m ²
R4-85	東大和市奈良橋五丁目及び高木三丁目地内	1,460 m ²
R4-95	東大和市奈良橋五丁目地内	1,330 m ²

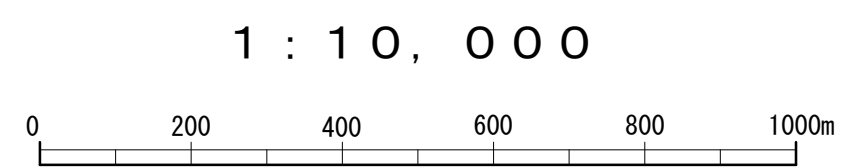
「区域は位置図指定のとおり」

特定生産緑地総括図



凡 例	
	都市計画 生産緑地地区
	特定生産緑地 解除地区
	特定生産緑地 既指定区域

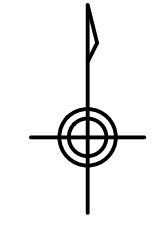
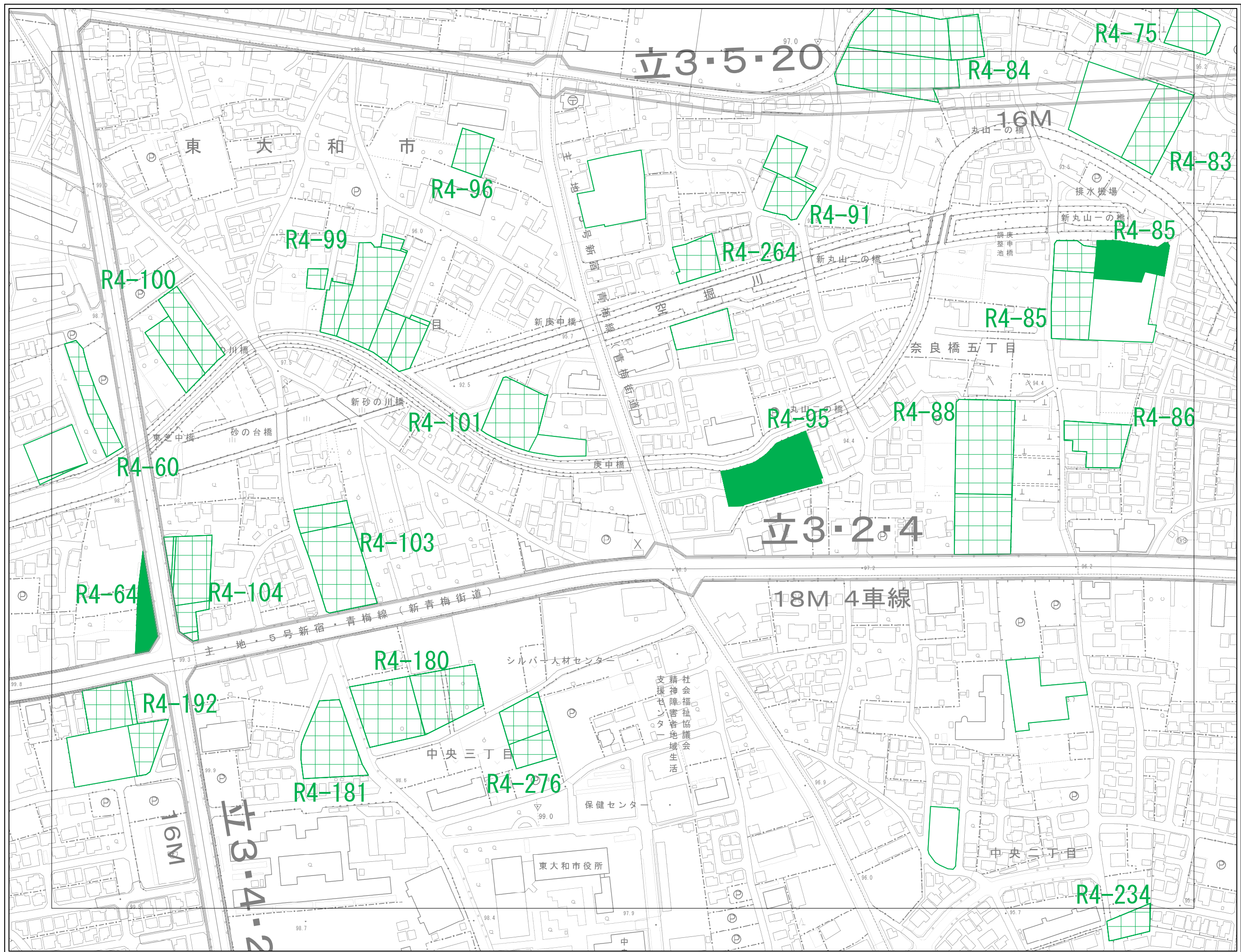
「この地図は、東京都知事の承認を受けて、東京都縮尺2,500分の1地形図を利用して作成したものである。無断複製を禁ず。」
「(承認番号) 5都市基交第53号」「(承認番号) 5都市基街第193号、令和5年9月7日」



令和5年12月作成

特定生産緑地（東大和市） 解除図

図面番号
1/1



凡例	
	都市計画 生産緑地地区
	特定生産緑地 解除区域
	特定生産緑地 既指定区域

「この地図は、東京都知事の承認を受けて、東京都縮尺2,500分の1地形図を利用して作成したものである。無断複製を禁ず。」
 「(承認番号) 5都市基交著第53号」「(承認番号) 5都市基街都第193号、令和5年9月7日」

S=1:2,500 0 100 200m