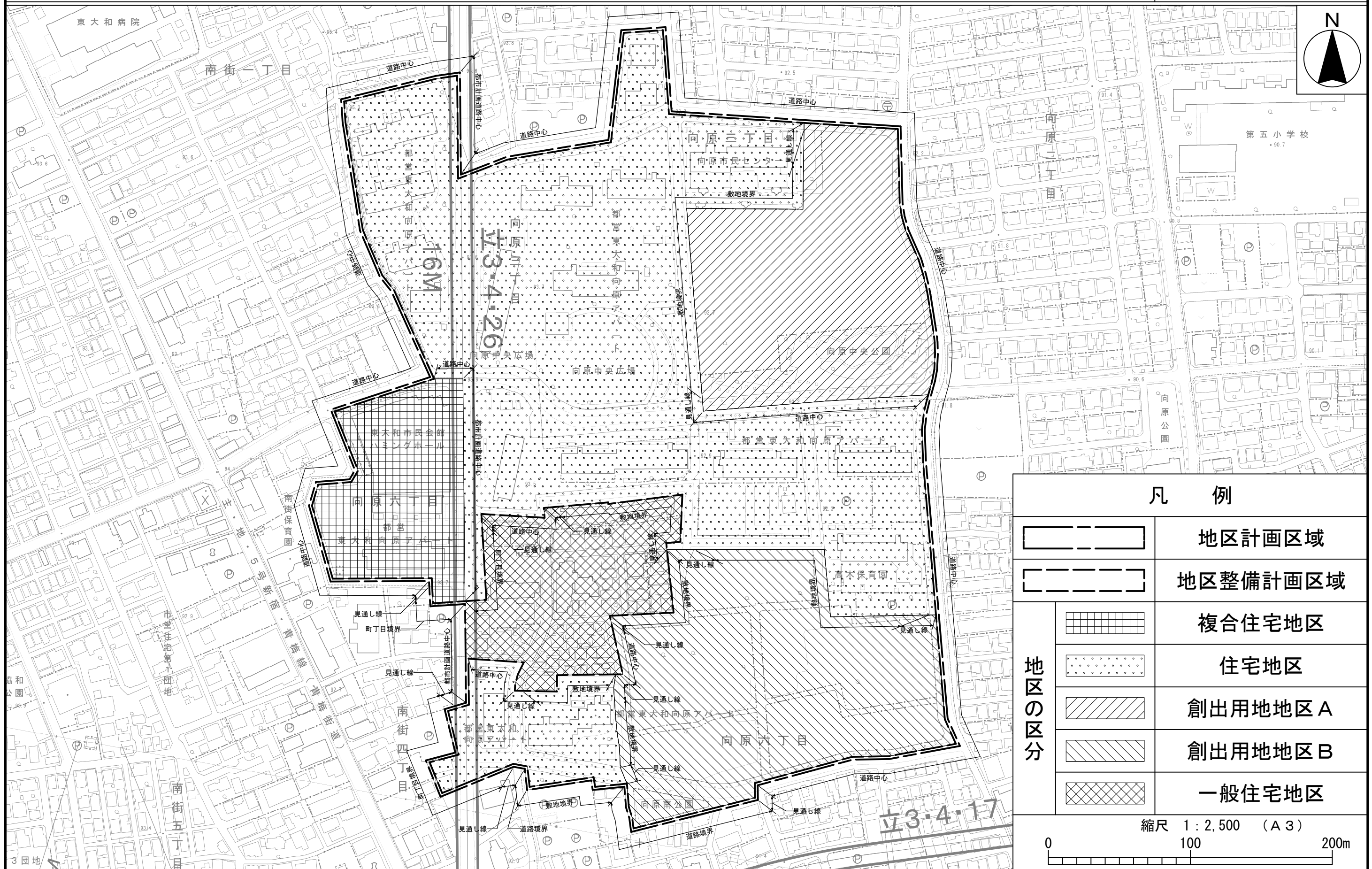


# 立川都市計画地区計画 向原団地地区地区計画 計画図 1

[東大和市決定]

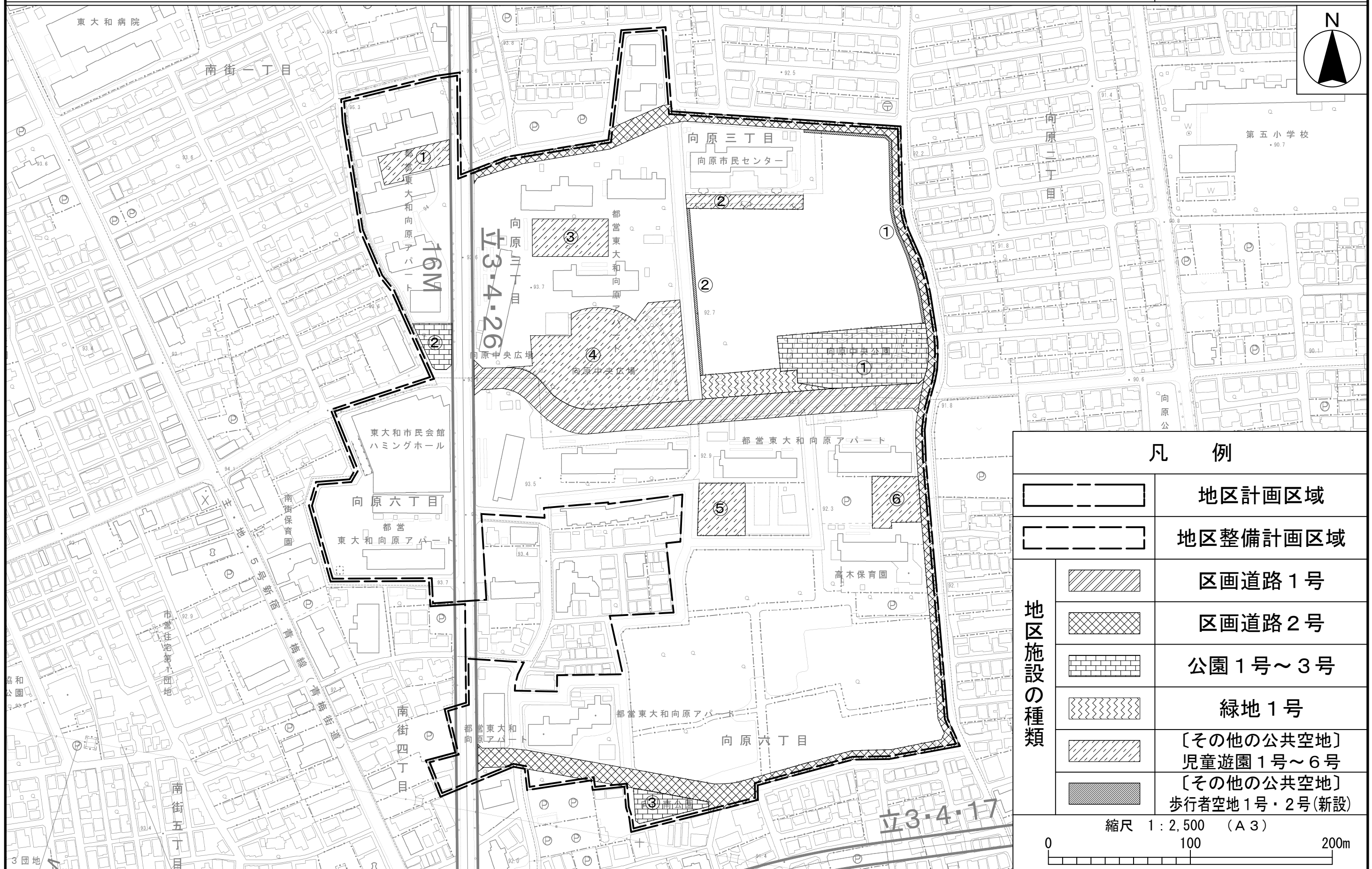


| 凡 例               |          |          |
|-------------------|----------|----------|
|                   | 地区計画区域   |          |
|                   | 地区整備計画区域 |          |
| 地区の区分             |          | 複合住宅地区   |
|                   |          | 住宅地区     |
|                   |          | 創出用地地区 A |
|                   |          | 創出用地地区 B |
|                   |          | 一般住宅地区   |
| 縮尺 1 : 2,500 (A3) |          |          |
|                   |          |          |

「この地図は、東京都知事の承認を受けて、東京都縮尺2,500分の1地形図を利用して作成したものである。無断複製を禁ずる。(承認番号)3都市基交著第62号」「(承認番号)3都市基街都第122号、令和3年6月30日」

# 立川都市計画地区計画 向原団地地区地区計画 計画図 2

[東大和市決定]

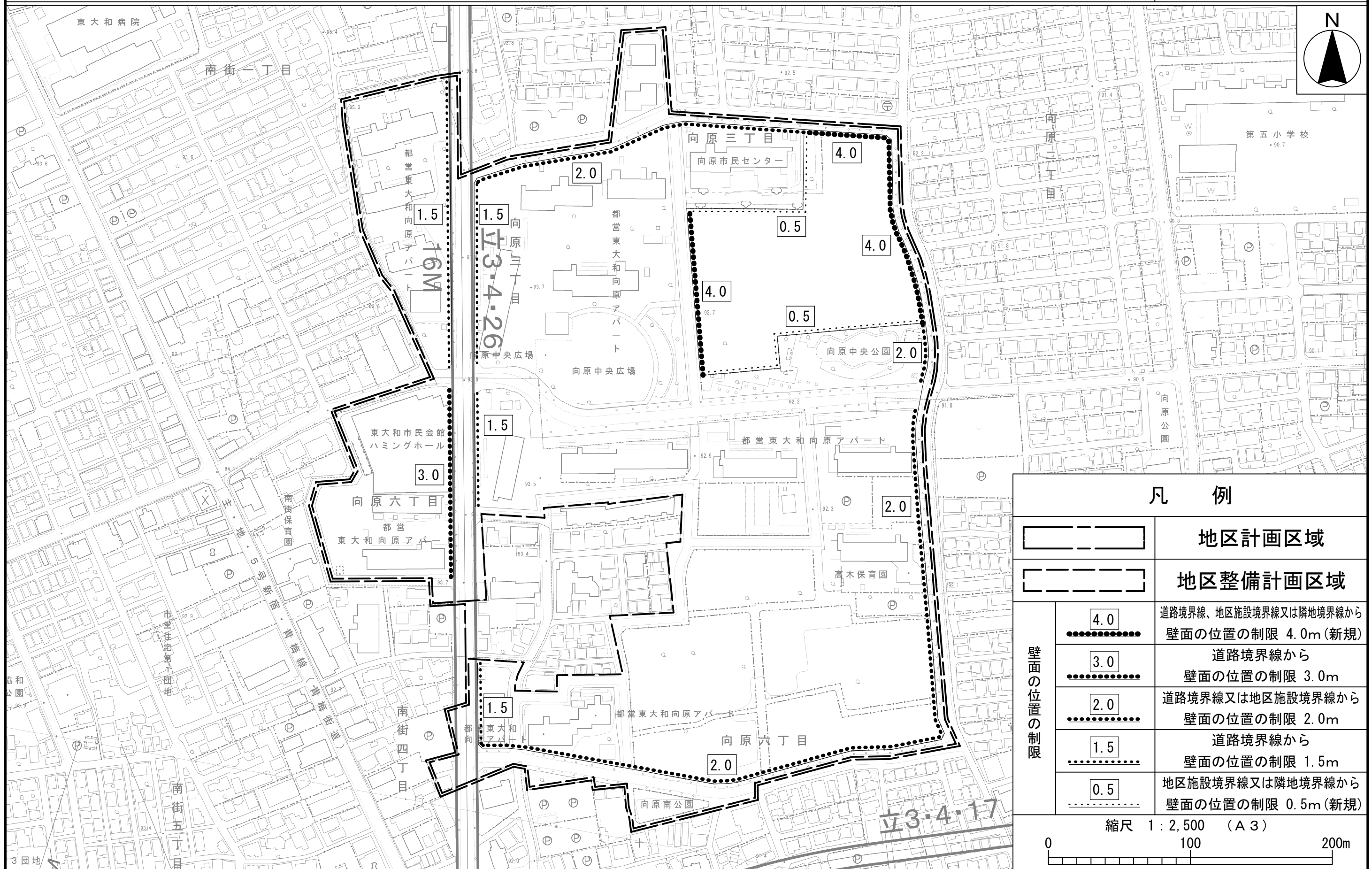


| 凡 例               |          |                               |
|-------------------|----------|-------------------------------|
|                   | 地区計画区域   |                               |
|                   | 地区整備計画区域 |                               |
| 地区施設の<br>種類       |          | 区画道路 1号                       |
|                   |          | 区画道路 2号                       |
|                   |          | 公園 1号～3号                      |
|                   |          | 緑地 1号                         |
|                   |          | [その他の公共空地]<br>児童遊園 1号～6号      |
|                   |          | [その他の公共空地]<br>歩行者空地 1号・2号(新設) |
| 縮尺 1 : 2,500 (A3) |          |                               |
| 0 100 200m        |          |                               |

「この地図は、東京都知事の承認を受けて、東京都縮尺2,500分の1地形図を利用して作成したものである。無断複製を禁ずる。(承認番号)3都市基交著第62号」「(承認番号)3都市基街都第122号、令和3年6月30日」

# 立川都市計画地区計画 向原団地地区地区計画 計画図 3

[東大和市決定]



「この地図は、東京都知事の承認を受けて、東京都縮尺2,500分の1地形図を利用して作成したものである。無断複製を禁ずる。(承認番号) 3都市基交著第62号」「(承認番号) 3都市基街都第122号、令和3年6月30日」