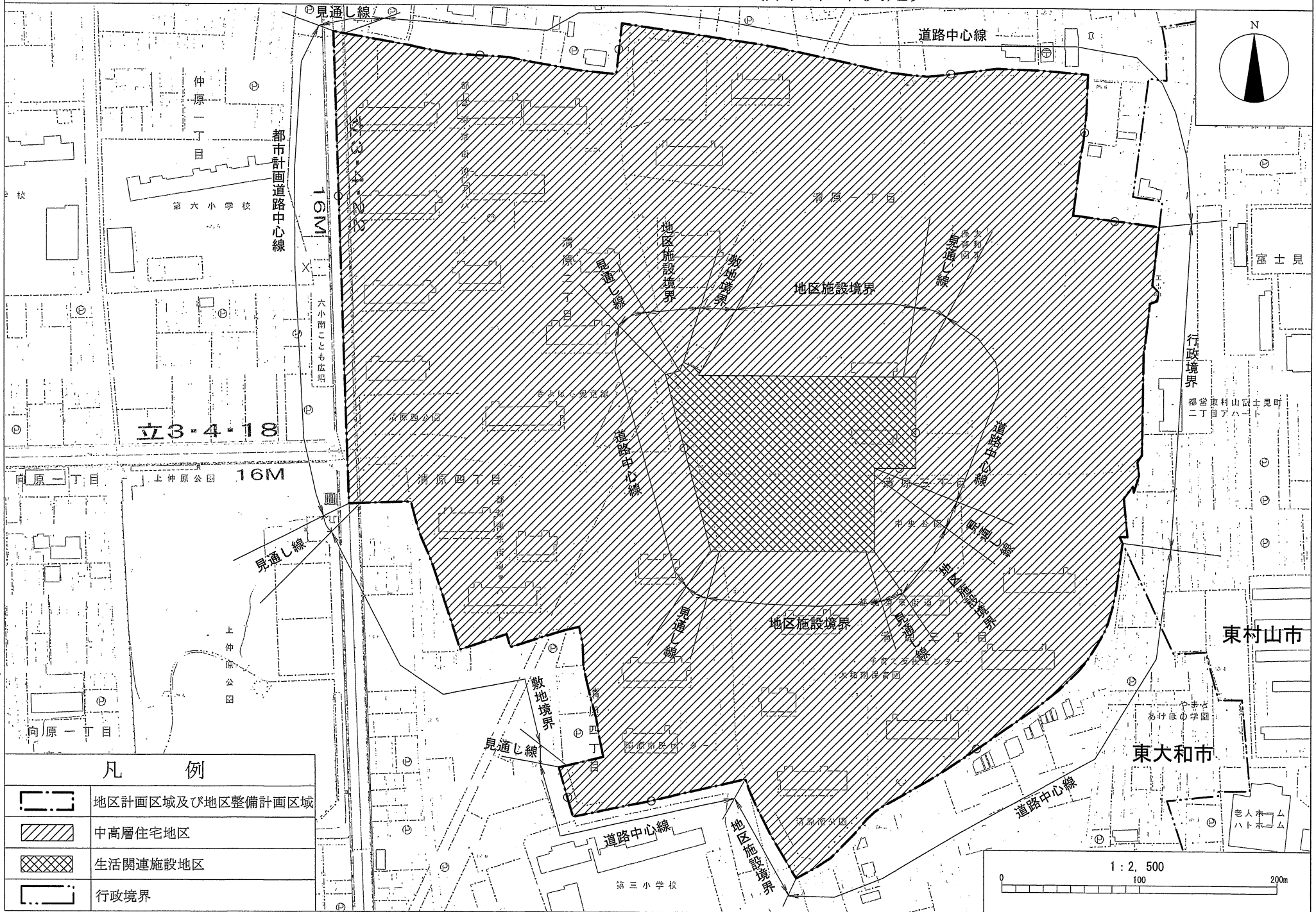
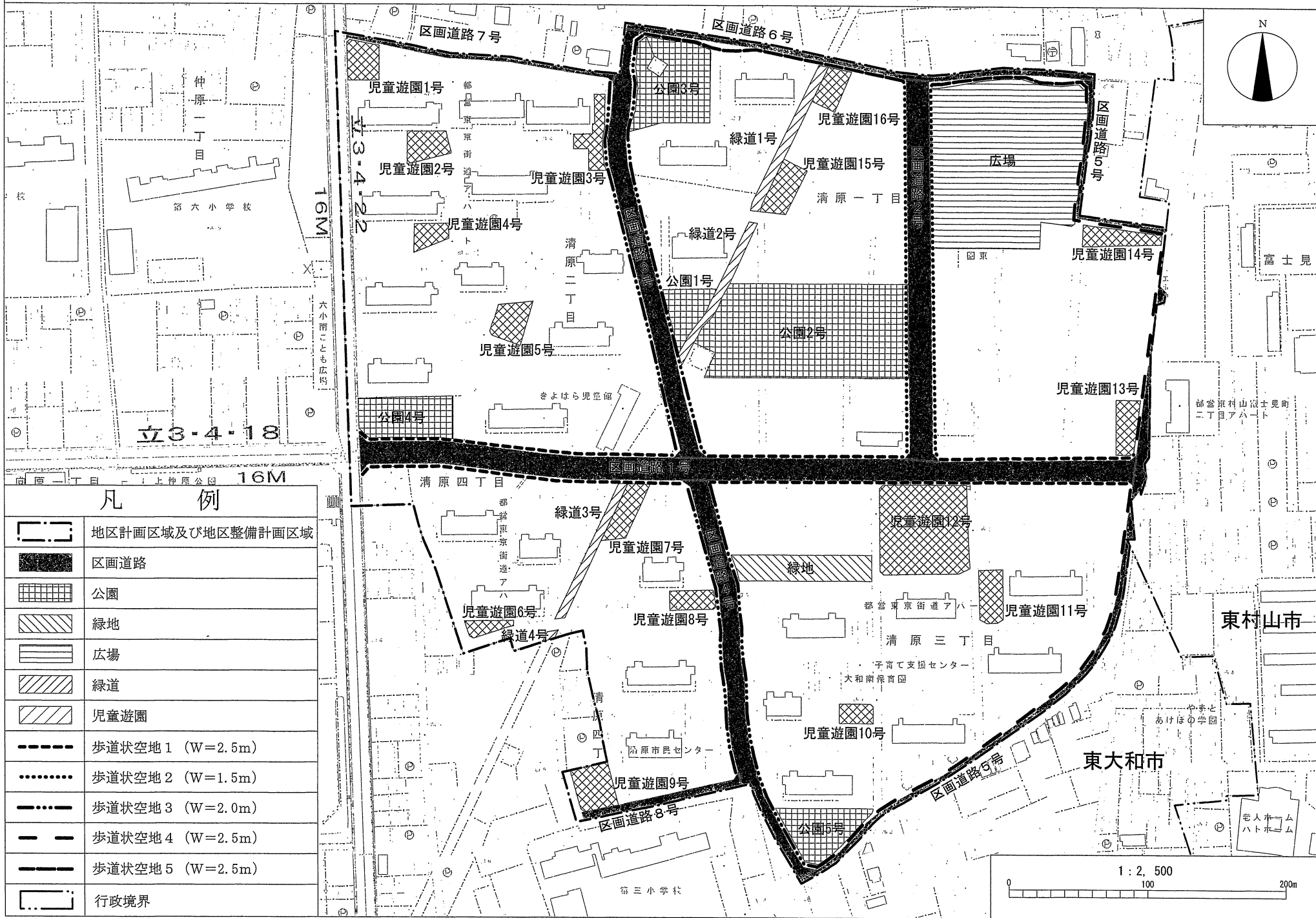


立川都市計画地区計画 東京街道団地地区地区計画 計画図1 [東大和市決定]



この地図は東京都縮尺2,500分の1地形図(平成27年度版)を使用したものである。無断複製を禁ず。
承認番号(28都市基街都第218号、平成28年10月28日)(MMT利許第27048号)

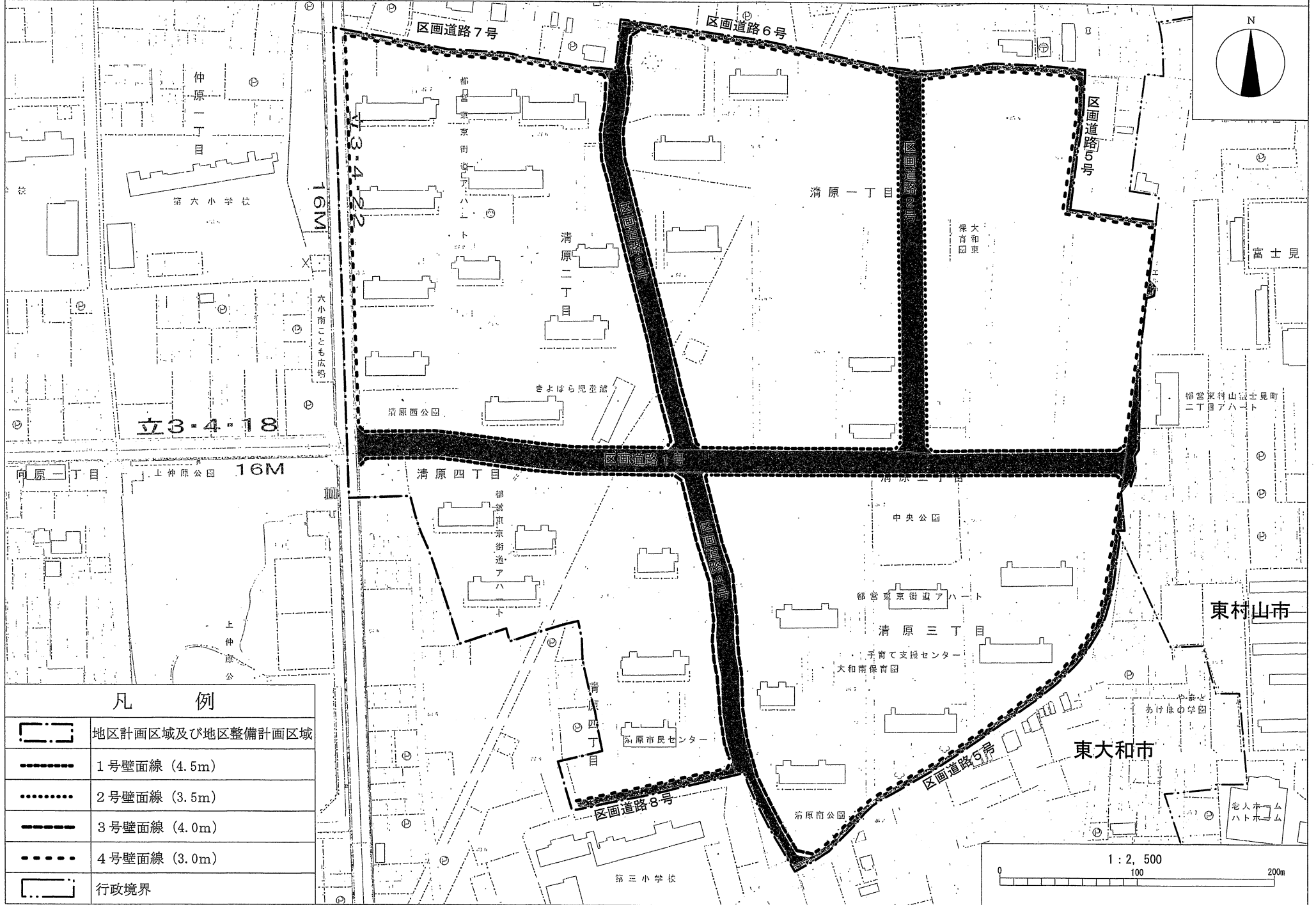


凡 例

	地区計画区域及び地区整備計画区域
	区画道路
	公園
	緑地
	広場
	緑道
	児童遊園
	歩道状空地 1 (W=2.5m)
	歩道状空地 2 (W=1.5m)
	歩道状空地 3 (W=2.0m)
	歩道状空地 4 (W=2.5m)
	歩道状空地 5 (W=2.5m)
	行政境界

この地図は東京都縮尺2、500分の1地形図(平成27年度版)を使用したものである。無断複製を禁ず。
承認番号(28都市基街都第218号、平成28年10月28日)(MMT利許第27048号)

立川都市計画地区計画 東京街道団地地区地区計画 計画図3 [東大和市決定]



この地図は東京都縮尺2,500分の1地形図(平成27年度版)を使用したものである。無断複製を禁ず。
承認番号(28都市基街都第218号、平成28年10月28日)(MMT利許諾第27048号)