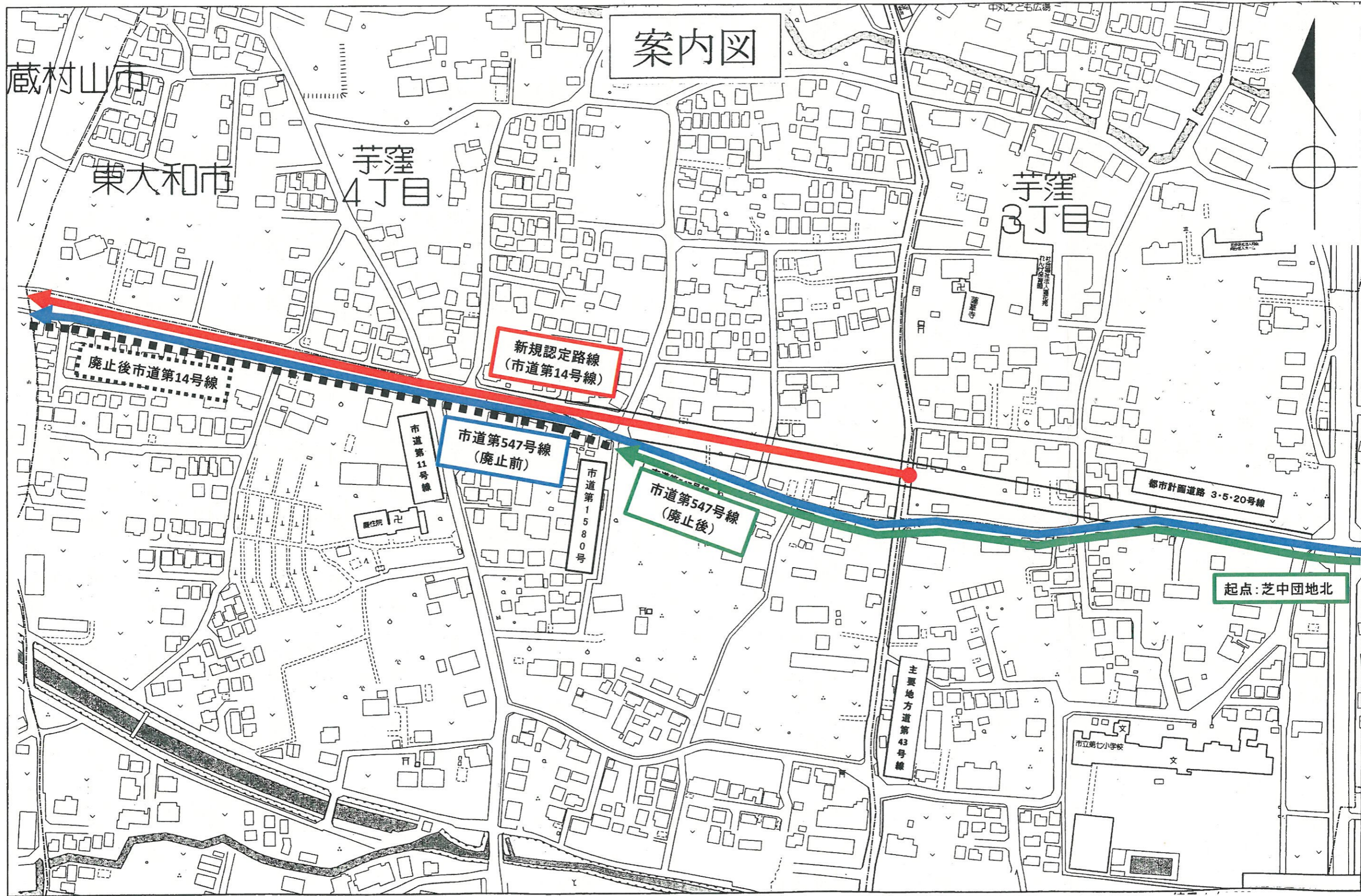
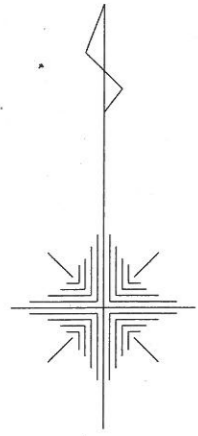


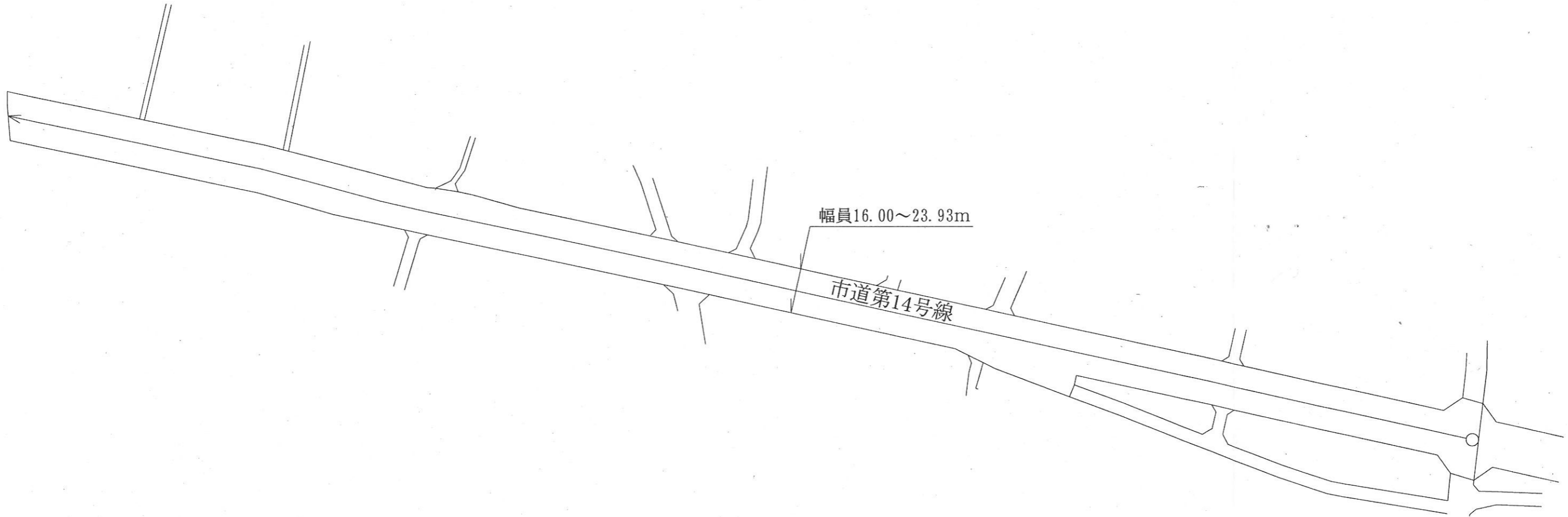
案内図



路線概要図



S=1/1500



凡 例	
←○	認定の区間

路線名	起 点	終 点	幅員(m)	延長(m)	面積(m ²)	その他
市 道 第14号線	東大和市芋窪 3丁目1568番18先	東大和市芋窪 6丁目1389番9先	16.00 ~23.93	533.86	8,834.30	—