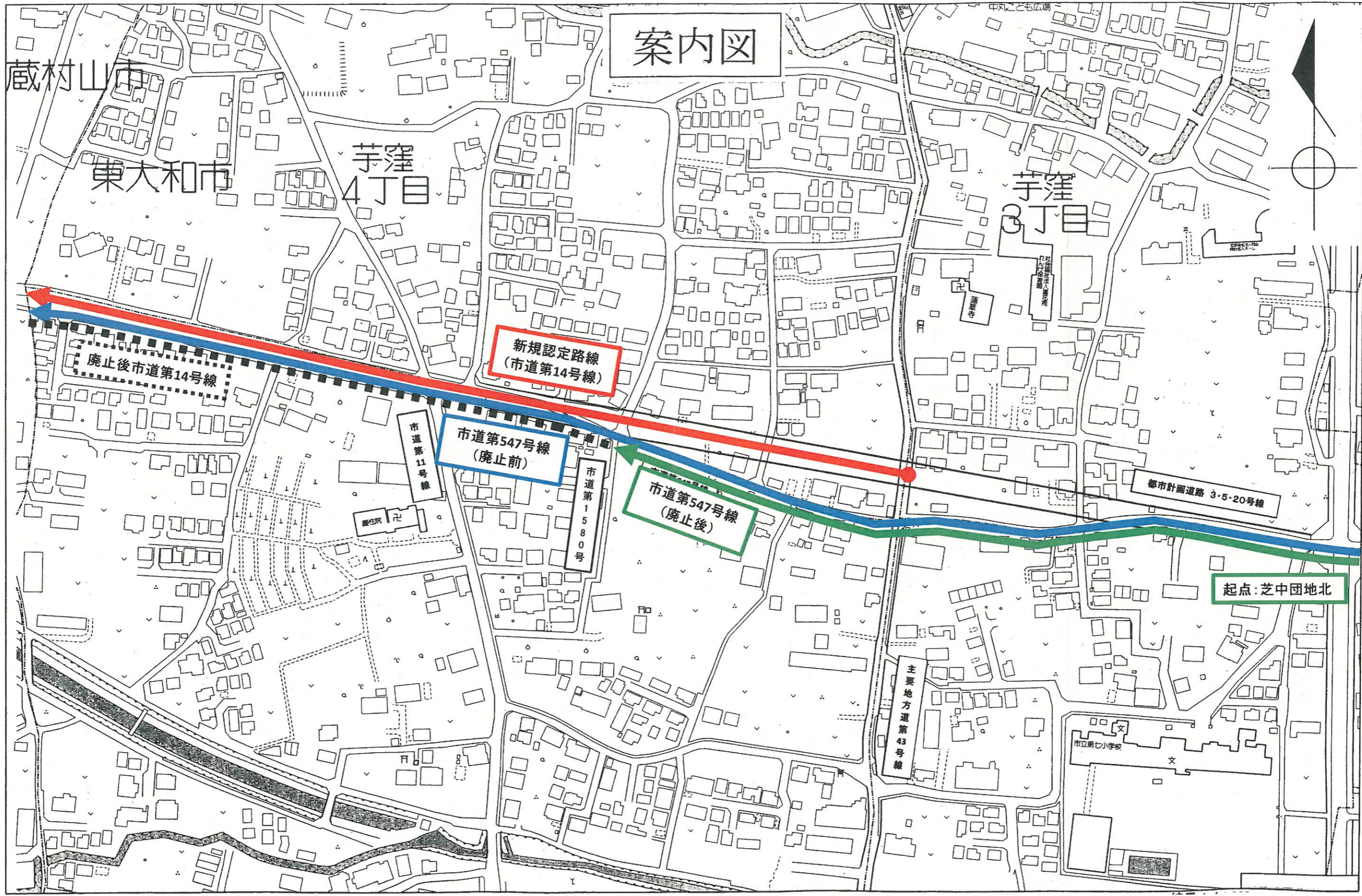
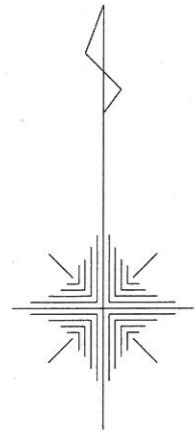


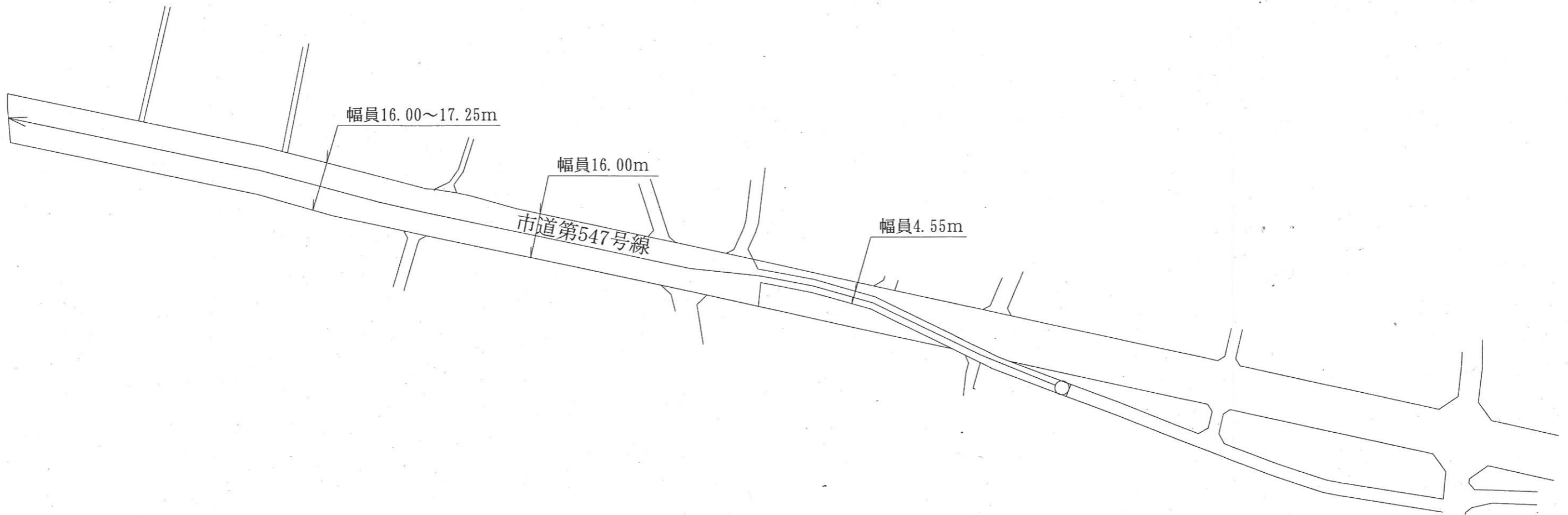
# 案内図



# 路線概要図 一部廃止



S=1/1500



凡 例	
←○	廃止の区間

路線名		起 点	終 点	幅 員 (m)	延 長 (m)	廃止区間
市 道 第547号線	旧	東大和市奈良橋 6丁目706番5先	東大和市芋窪 6丁目1413番1先	3.64 ~17.25	1,477.39	延長 391.20m 面積 5,104.25㎡
	新	東大和市奈良橋 6丁目706番5先	東大和市芋窪 6丁目1315番先	3.64 ~6.81	1,086.19	