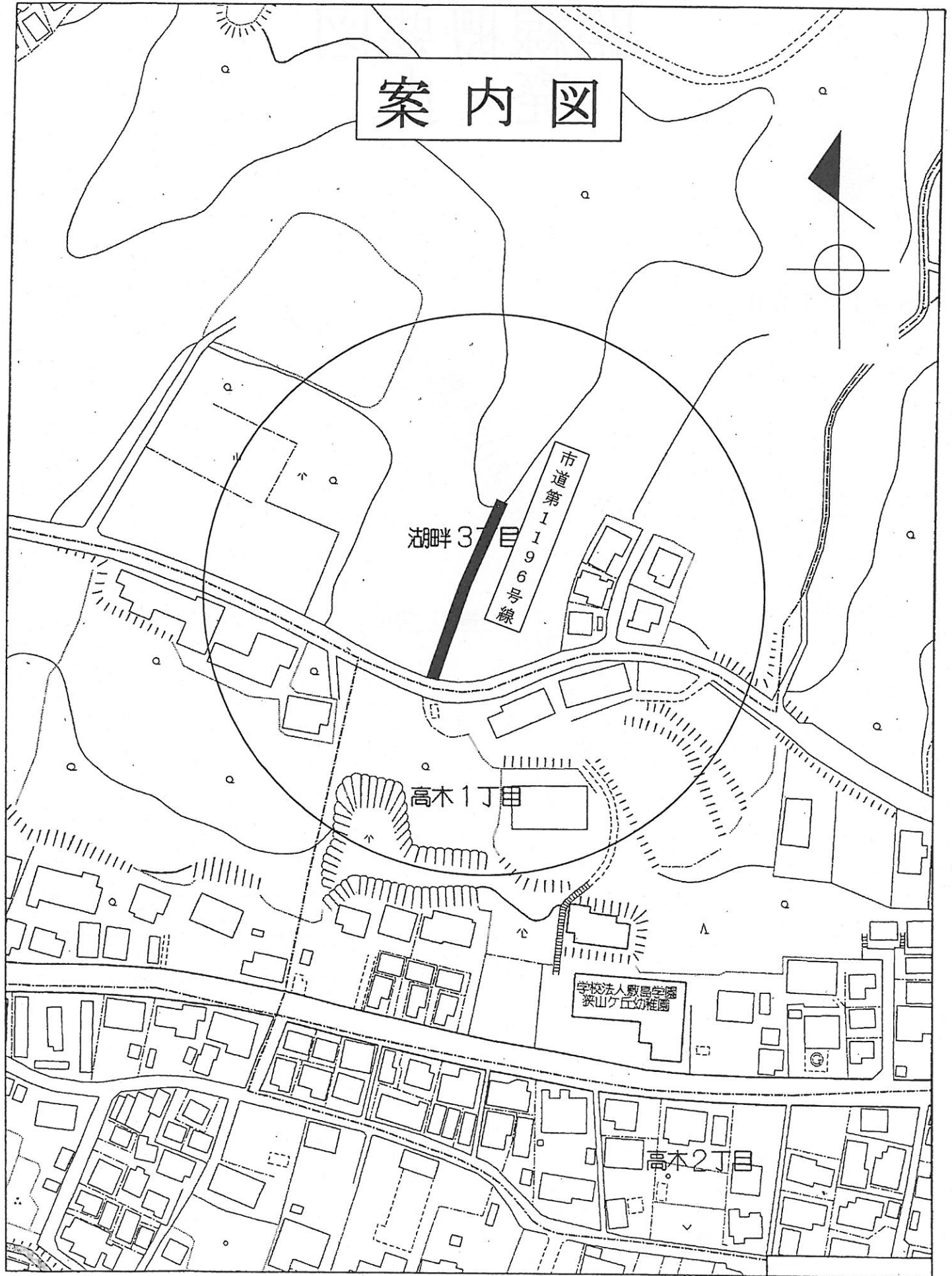
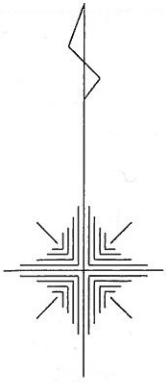


案内図



縮尺 1 / 1,500 45m

路線概要図 廃止



S=1/750



凡 例	
←○	廃止の区間

路線名	起 点	終 点	幅 員 (m)	延 長 (m)	面 積 (㎡)
市 道 第1196号線	東大和市湖畔 3丁目1180番1先	東大和市湖畔 3丁目1178番先	1.82	69.83	127.90

案内図

3丁目

二ツ池公園

湖畔3丁目

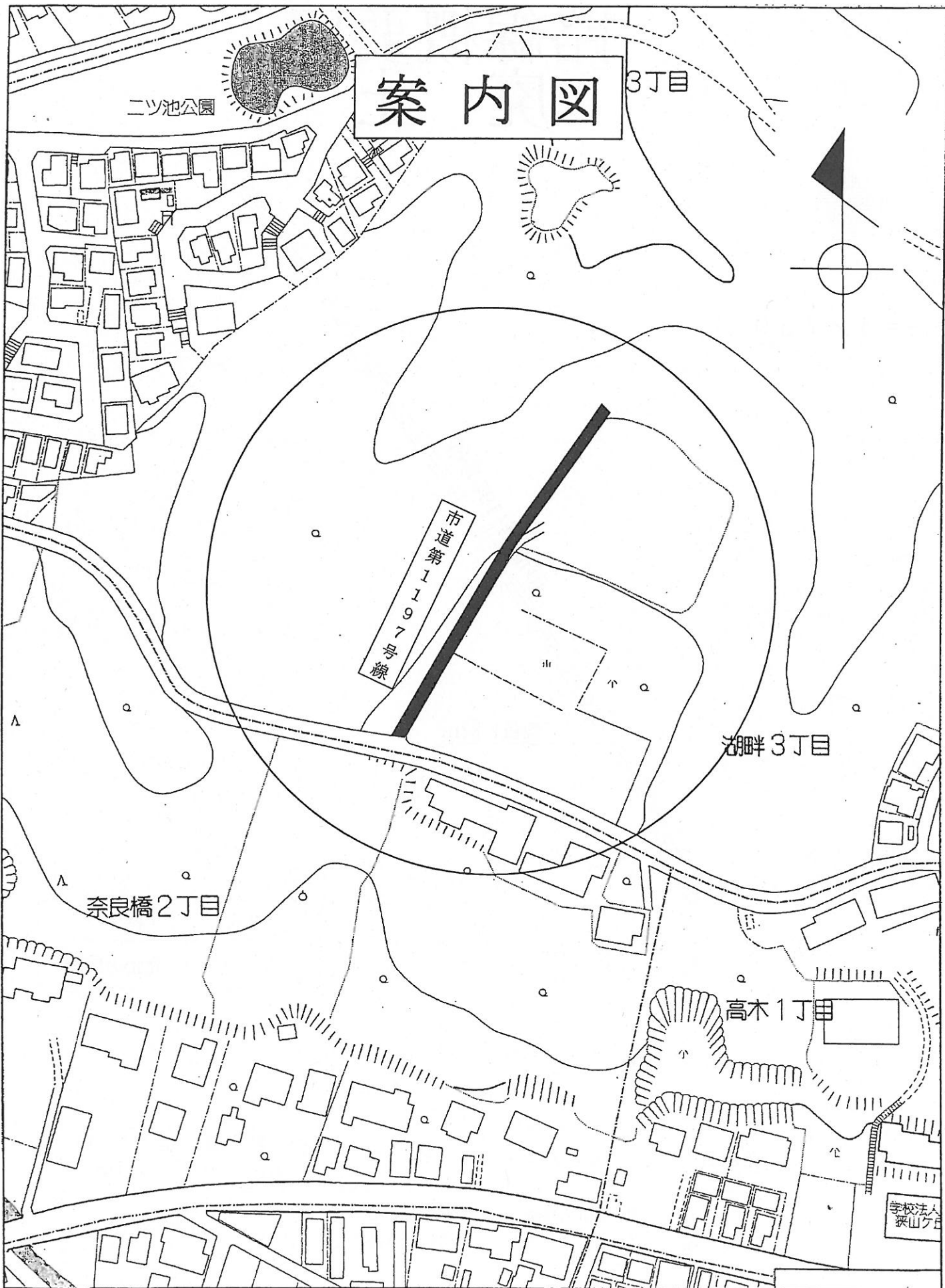
奈良橋2丁目

高木1丁目

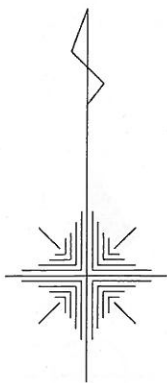
学校法人
深山ケ丘

縮尺 1 / 1,500

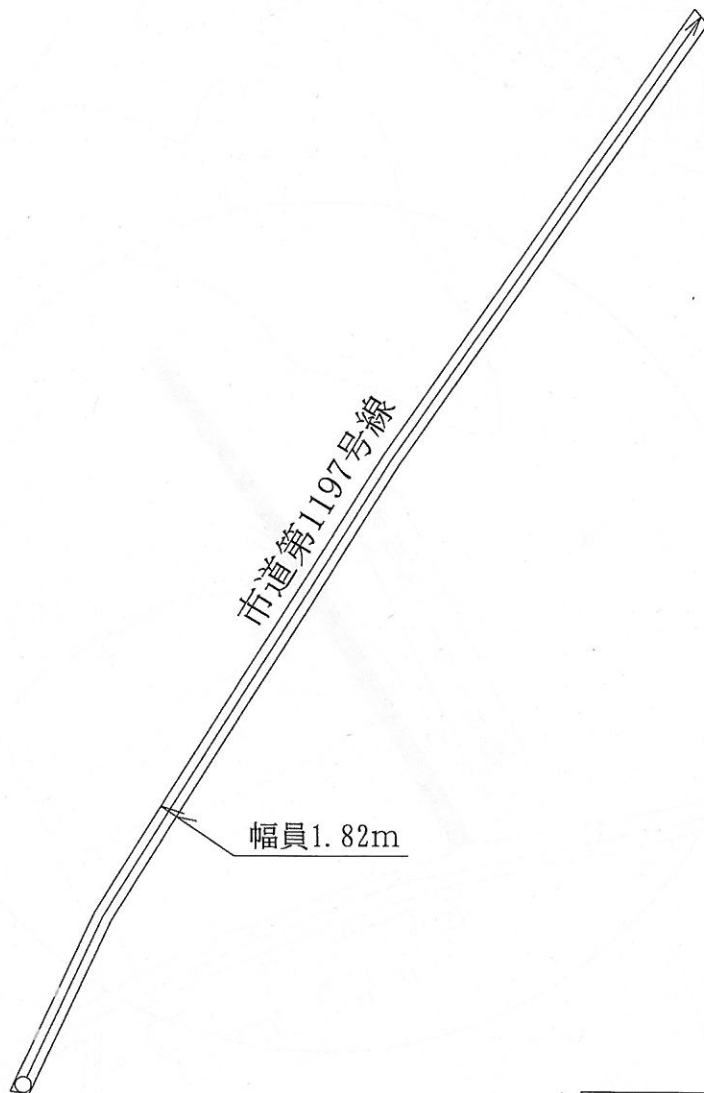
45m



路線概要図 廃止



S = 1 / 750



凡	例
← ○	廃止の区間

路線名	起 点	終 点	幅 員 (m)	延 長 (m)	面 積 (㎡)
市 道 第1197号線	東大和市湖畔 3丁目1167番先	東大和市湖畔 3丁目1170番1先	1.82	126.05	232.06