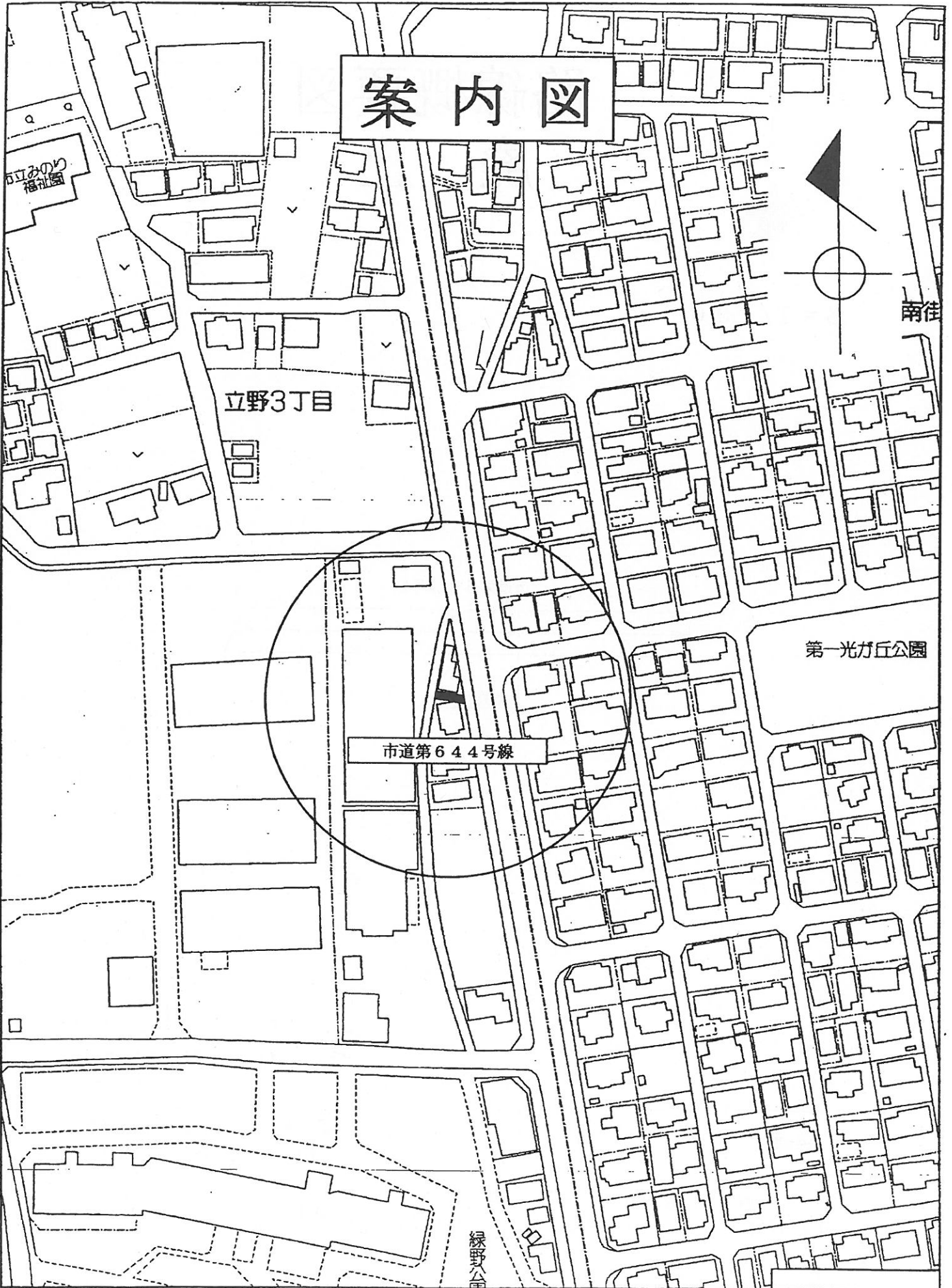


案内図



立みのり
福祉園

立野3丁目

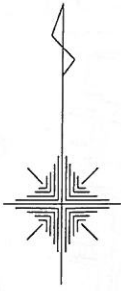
市道第644号線

第一光ヶ丘公園

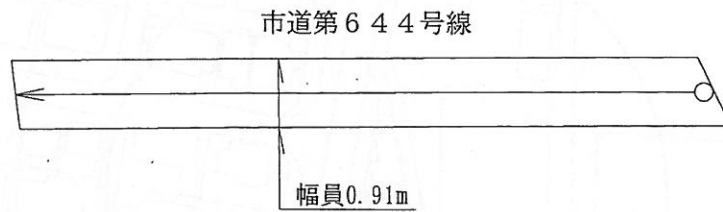
立野公園

南往

路線概要図 廃止



S=1/100



凡	例
←○	廃止の区間

路線名	起 点	終 点	幅 員 (m)	延 長 (m)	面 積 (m ²)
市 道 第644号線	東大和市立野 3丁目1119番1先	東大和市立野 3丁目1434番3先	0.91	9.17	8.33