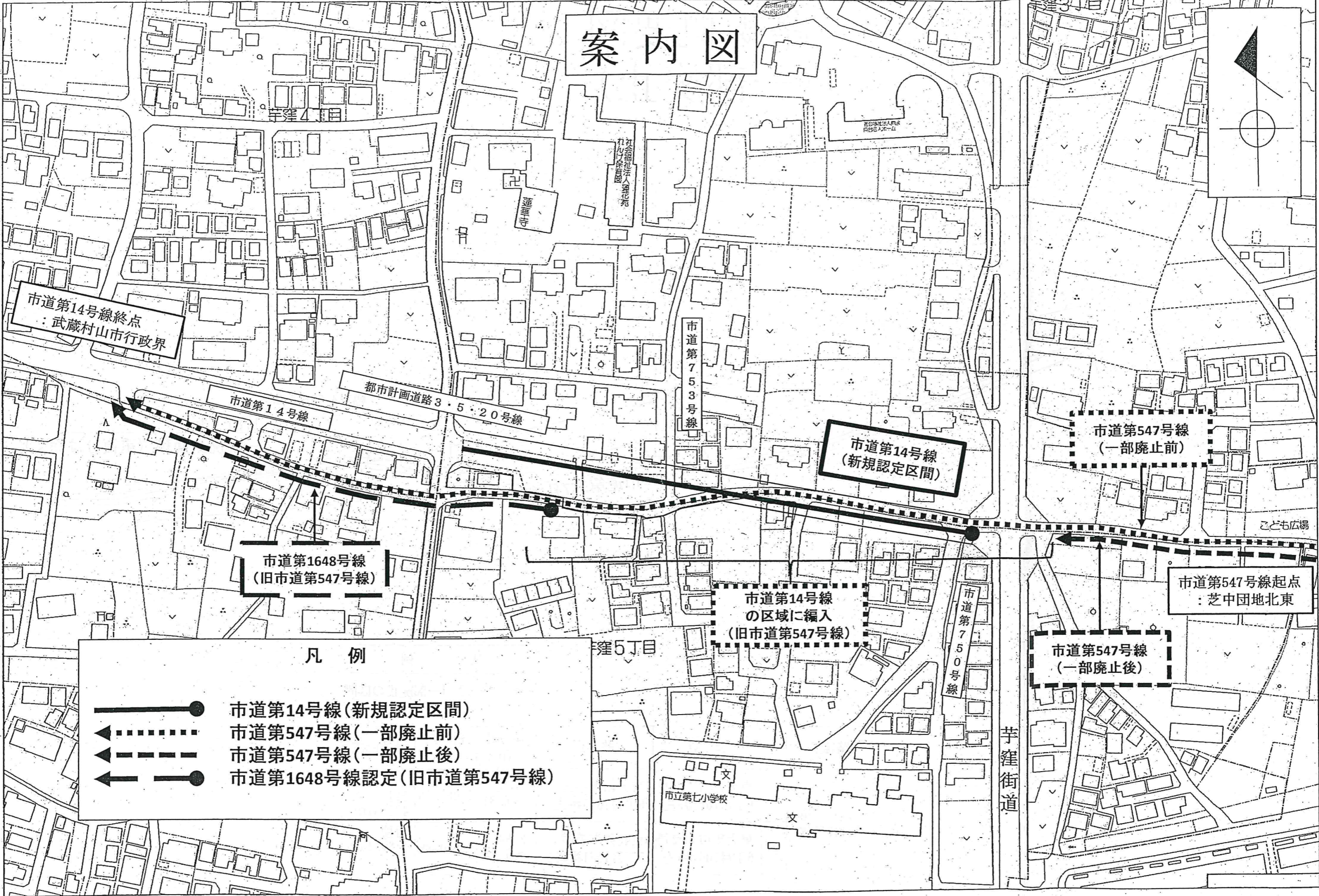
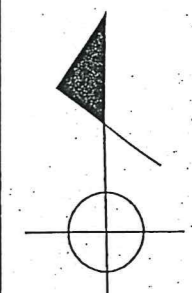


案内図



市道第14号線終点
：武蔵村山市行政界

市道第14号線

都市計画道路3・5・20号線

市道第753号線

市道第14号線
(新規認定区間)

市道第547号線
(一部廃止前)

市道第1648号線
(旧市道第547号線)

市道第14号線
の区域に編入
(旧市道第547号線)

市道第547号線起点
：芝中団地北東

市道第547号線
(一部廃止後)

凡例

- 市道第14号線(新規認定区間)
- 市道第547号線(一部廃止前)
- 市道第547号線(一部廃止後)
- 市道第1648号線認定(旧市道第547号線)

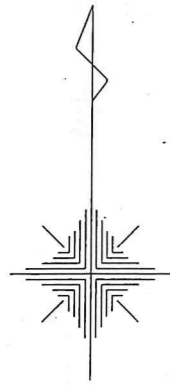
芋窪街道

市立第七小学校

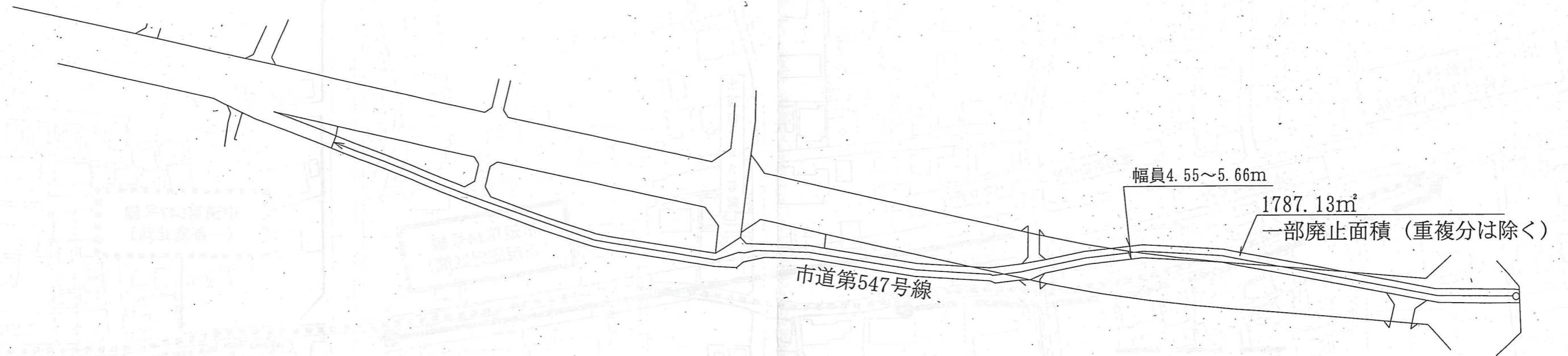
窪5丁目

こども広場

路線概要図 (一部廃止)



S=1/1500



凡 例	
←○	一部廃止の区間

路線名		起 点	終 点	幅 員 (m)	延 長 (m)	一部廃止区間
市 道 第547号線	旧	東大和市奈良橋 6丁目706番5先	東大和市芋窪 6丁目1315番先	3.64 ~6.81	1,086.19	延長 425.31m
	新	東大和市奈良橋 6丁目706番5先	東大和市芋窪 5丁目1231番1先	3.64 ~6.81	660.88	面積 1787.13m ²