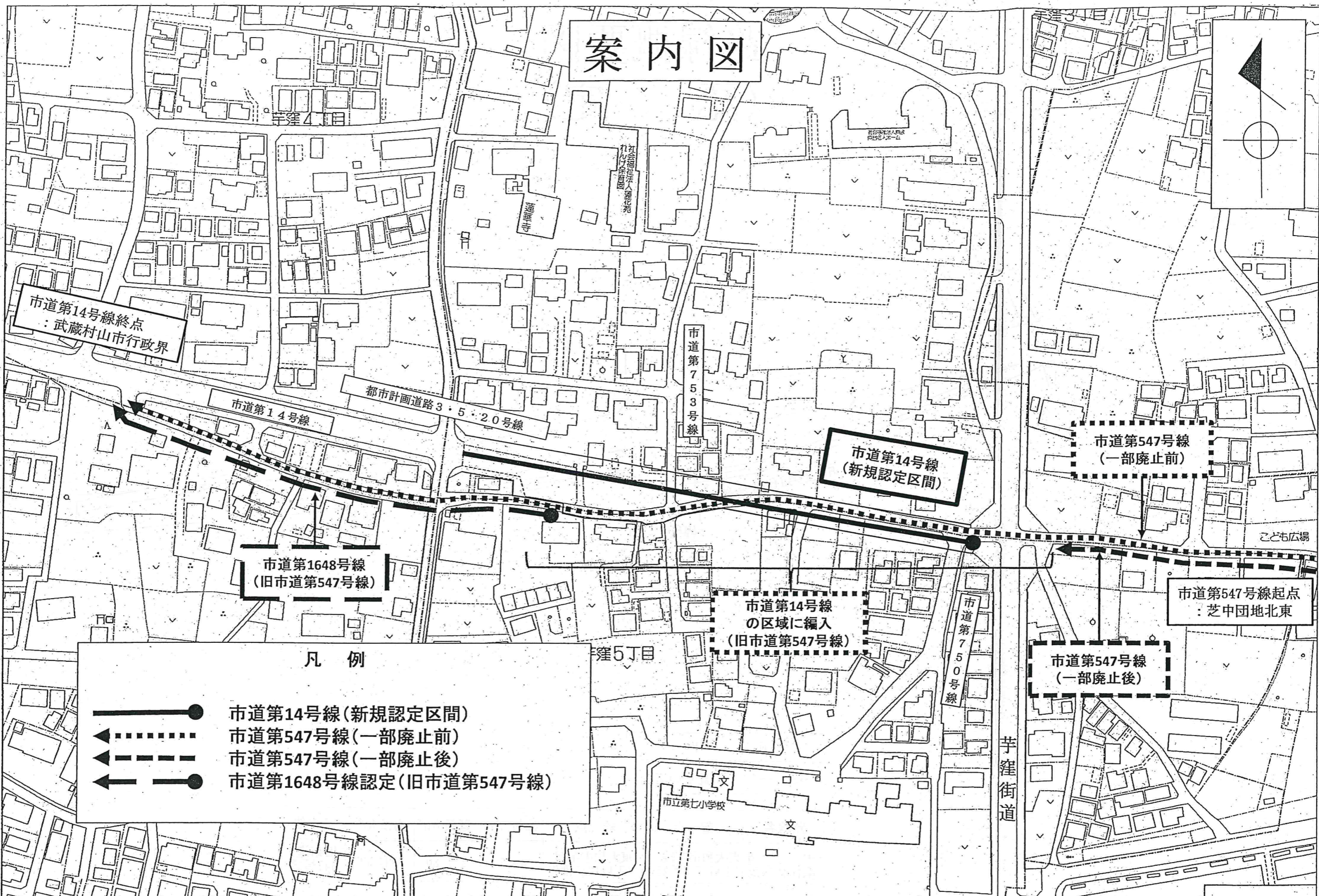
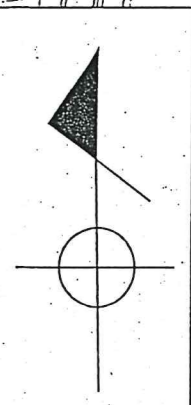






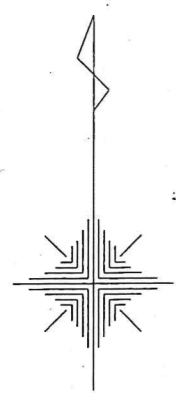
案内図



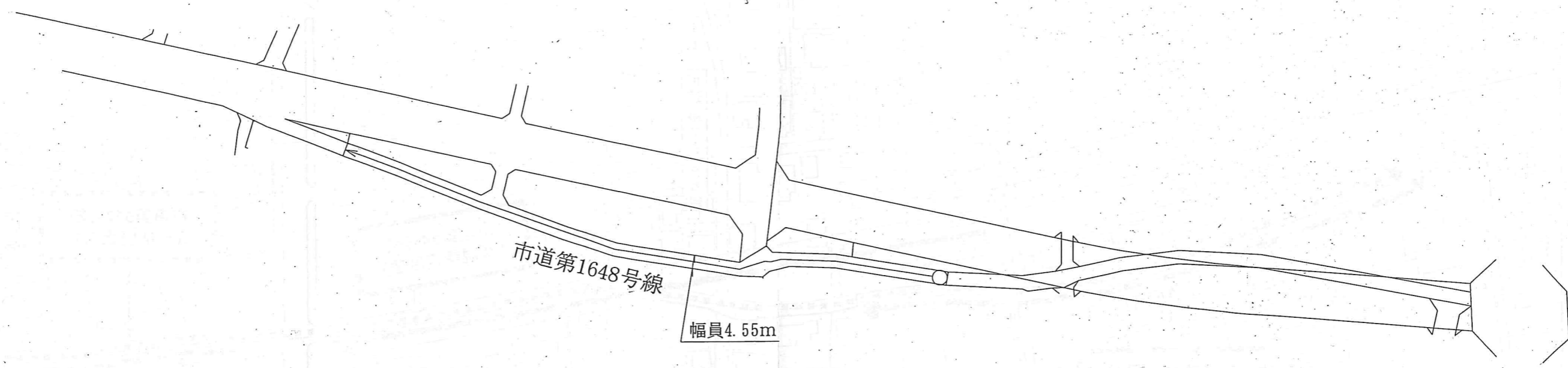
凡例

-  市道第14号線 (新規認定区間)
-  市道第547号線 (一部廃止前)
-  市道第547号線 (一部廃止後)
-  市道第1648号線認定 (旧市道第547号線)

路線概要図 (認定)



S=1/1500



凡 例	
←○	認定の区間

路線名	起 点	終 点	幅員 (m)	延長 (m)	面積 (㎡)	その他
市 道 第1648号線	東大和市芋窪 3丁目1568番25先	東大和市芋窪 6丁目1315番先	4.55	211.80	944.66	旧市道 547号線