

市道路線の認定について

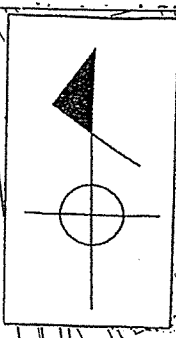
道路法（昭和27年法律第180号）第8条第1項の規定に基づき、次のように市道路線を認定する。

路線名	起 点	終 点	幅員(m)	延長(m)
市 道 第714号線	東大和市桜が丘 4丁目288番27先	東大和市桜が丘 4丁目288番25先	5.00	96.85

令和元年第4回定例会
第 号議案資料

市道路線の認定について（市道第714号線）

案内図



桜が丘駅

中台第一公園

市道第714号線

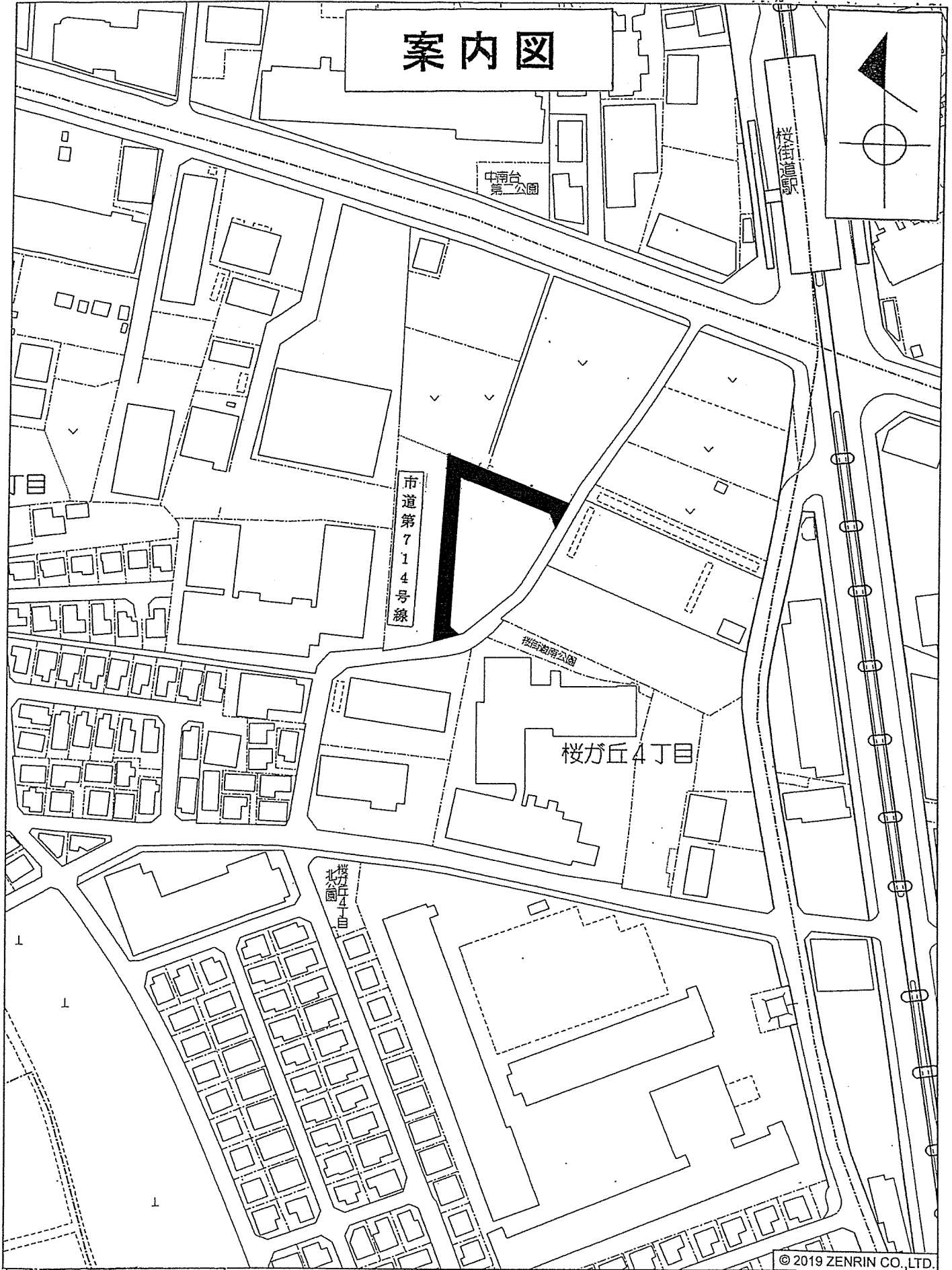
桜が丘南公園

桜が丘4丁目

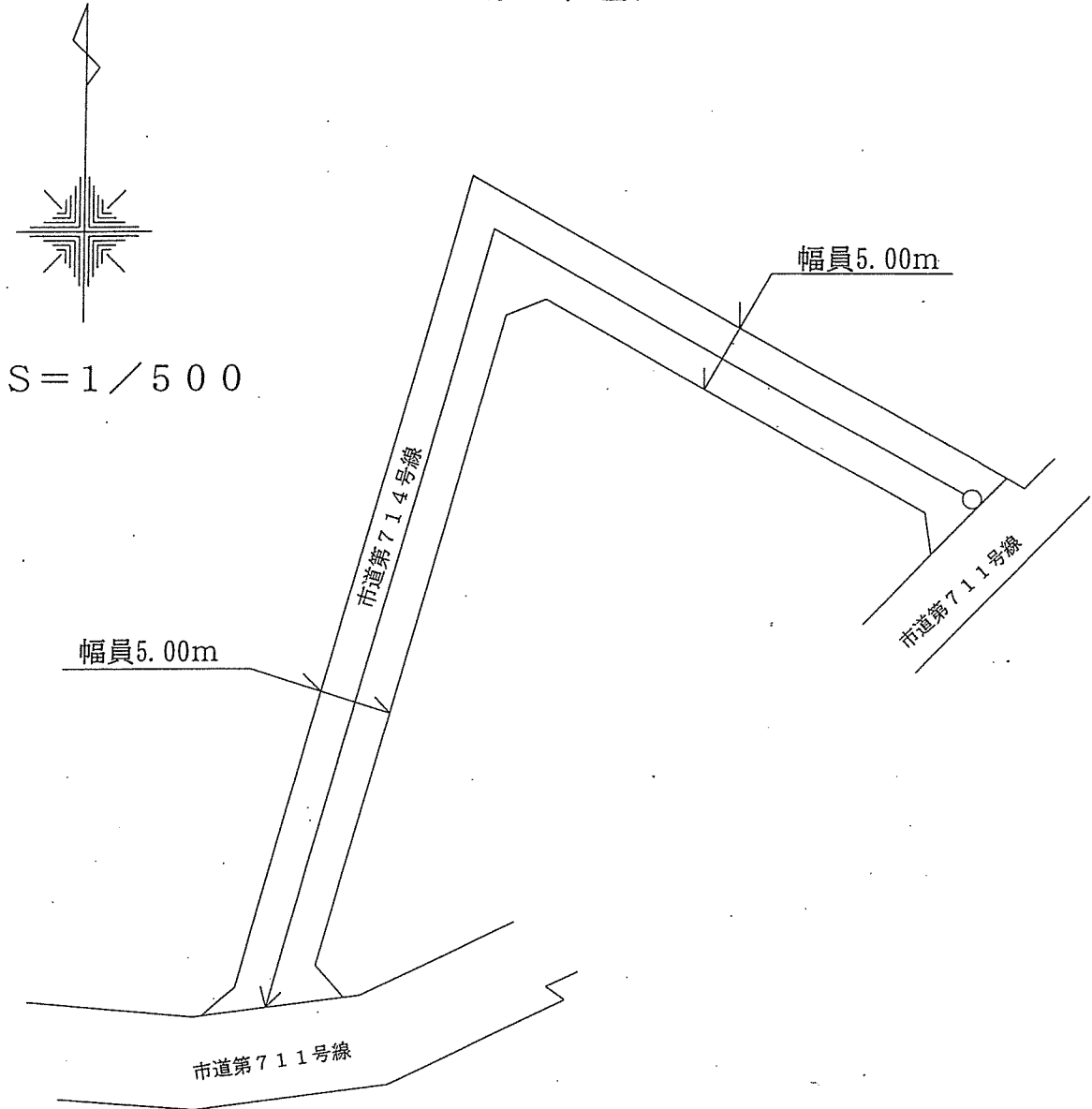
桜が丘4丁目北公園

© 2019 ZENRIN CO., LTD.

縮尺 1 / 1,500 45m



路線概要図 (認定)



凡	例
←○	認定の区間

路線名	起 点	終 点	幅員 (m)	延長 (m)	面積 (㎡)	その他
市 道 第714号線	東大和市桜が丘 4丁目288番27先	東大和市桜が丘 4丁目288番25先	5.00	96.85	495.56	—