

市道路線の変更について

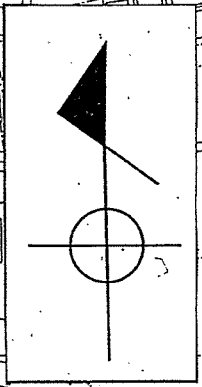
道路法（昭和27年法律第180号）第10条第2項の規定に基づき、次のように市道路線を変更する。

路線名		起点	終点	幅員(m)	延長(m)	路線変更区間
市 道 第1581号線	旧	東大和市芋窪 6丁目1326番1先	東大和市芋窪 6丁目1318番1先	5.00 ～6.35	87.59	増延長 42.27m 増面積 223.40 m ²
	新	東大和市芋窪 6丁目1326番1先	東大和市芋窪 6丁目1307番9先	5.00 ～6.35	129.86	

令和2年第3回定例会
第 号議案資料

市道路線の変更について（市道第1581号線）

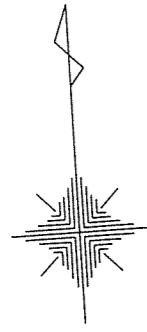
案内図



市道第1581号線

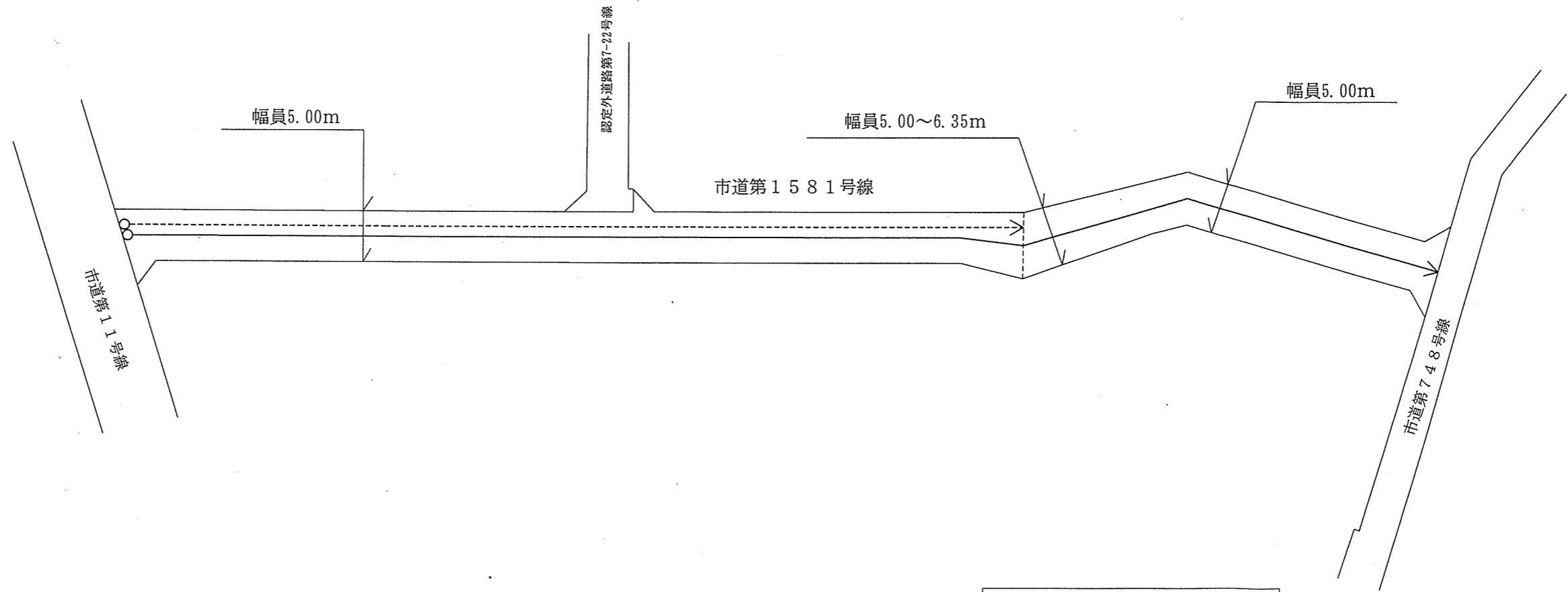
寺窪6丁目

⋯⋯ : 変更前
□ : 変更後



路線概要図 (路線変更)

S = 1 / 5 0 0



凡 例	
(旧) ○----->	路線変更の区間
(新) ○————>	

路線名		起 点	終 点	幅 員 (m)	延 長 (m)	路線変更区間
市 道 第1581号線	旧	東大和市芋窪 6丁目1326番1先	東大和市芋窪 6丁目1318番1先	5.00 ~6.35	87.59	増延長 42.27m 増面積 223.40m ²
	新	東大和市芋窪 6丁目1326番1先	東大和市芋窪 6丁目1307番9先	5.00 ~6.35	129.86	