

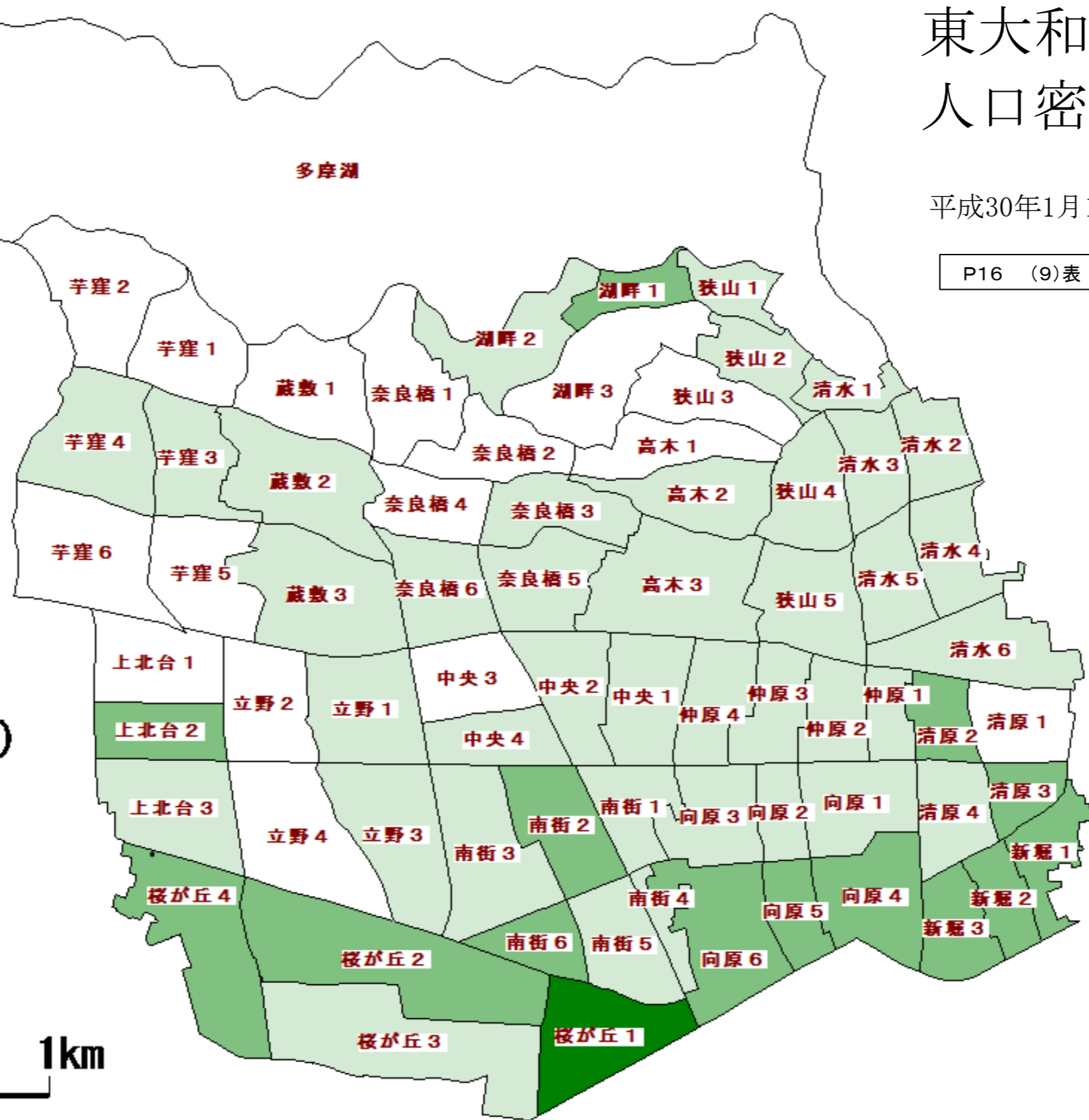
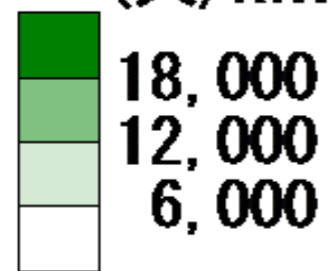


東大和市町丁別人口密度

平成30年1月1日

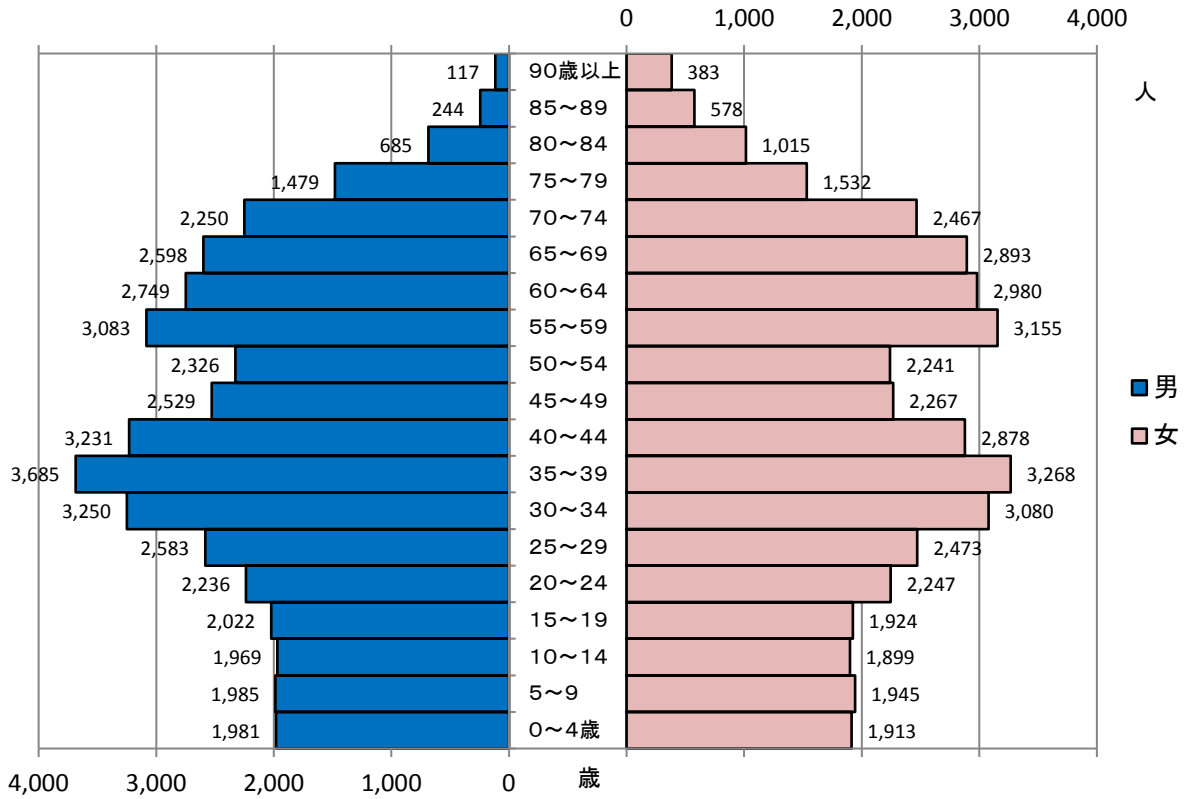
P16 (9)表

人口密度
(人/km²)



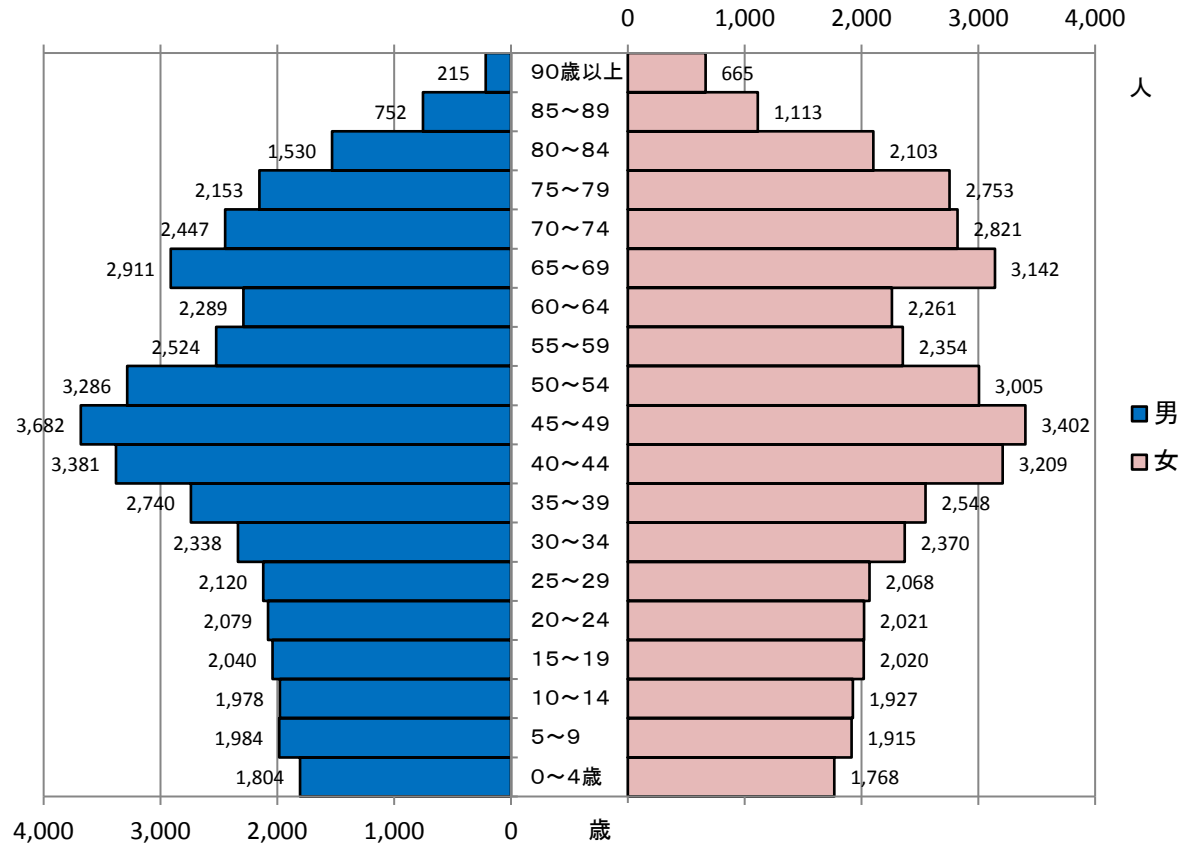
東大和市人口ピラミッド

平成20年 年齢5歳階級別人口



平成30年 年齢5歳階級別人口

P27 (11)表





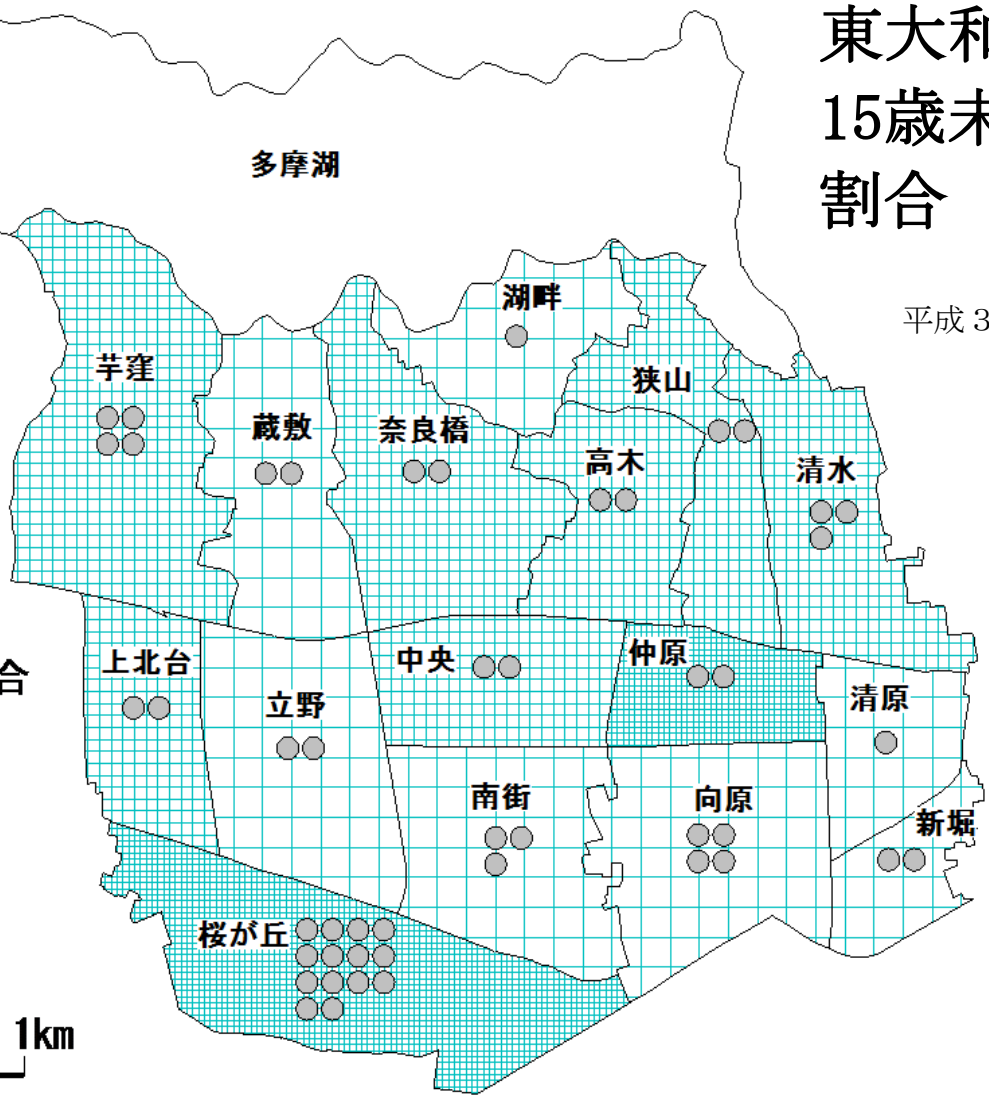
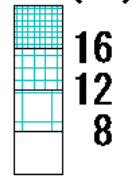
東大和市町目別 15歳未満人口と 割合

平成30年1月1日

P26 (10)表

年少人口
● 1個あたり
200(人)

年少人口割合
(%)



多摩湖

湖畔

芋窪

蔵敷

奈良橋

狭山

高木

清水

上北台

立野

中央

仲原

清原

南街

向原

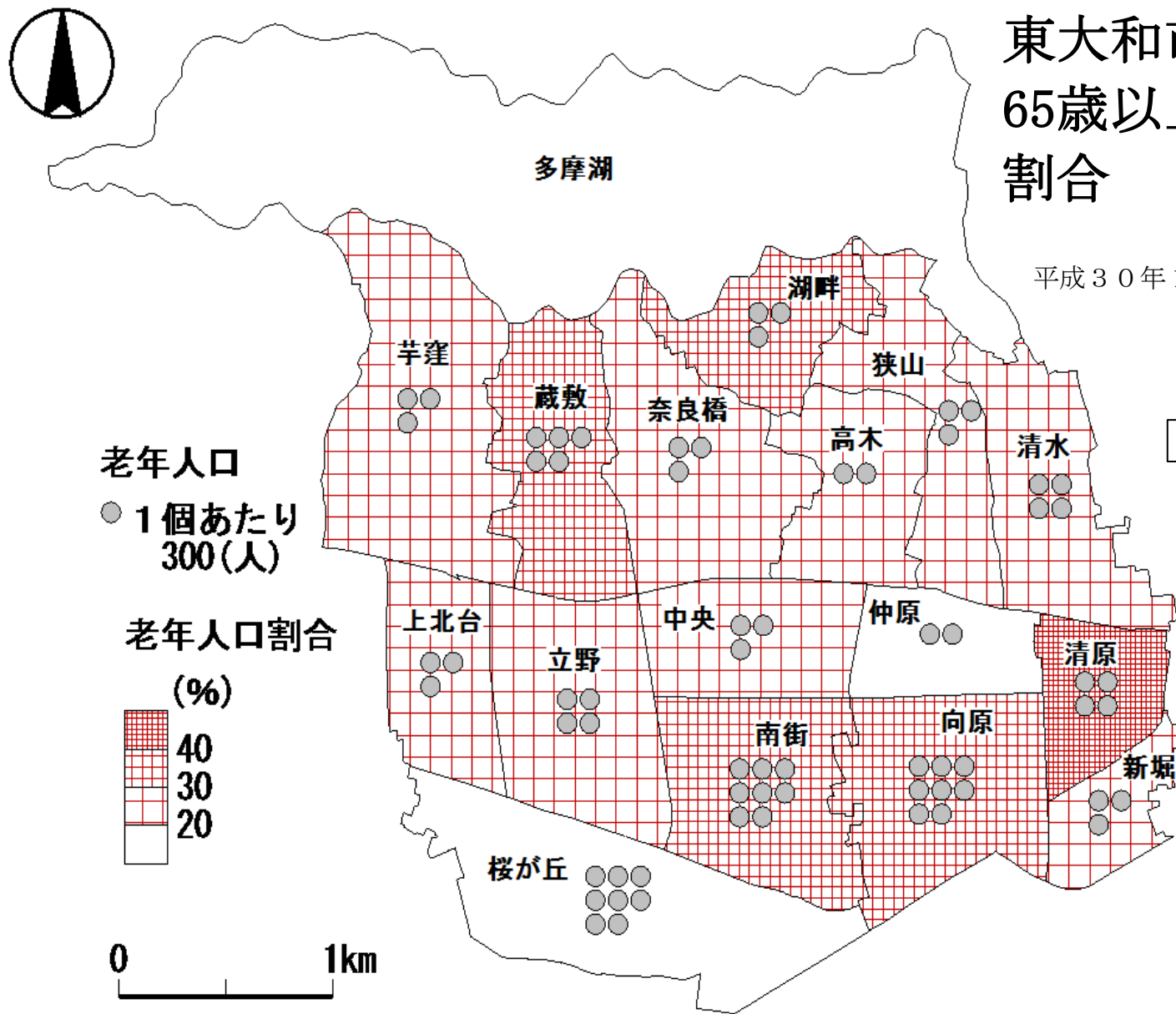
新堀

桜が丘

東大和市町目別 65歳以上人口と 割合

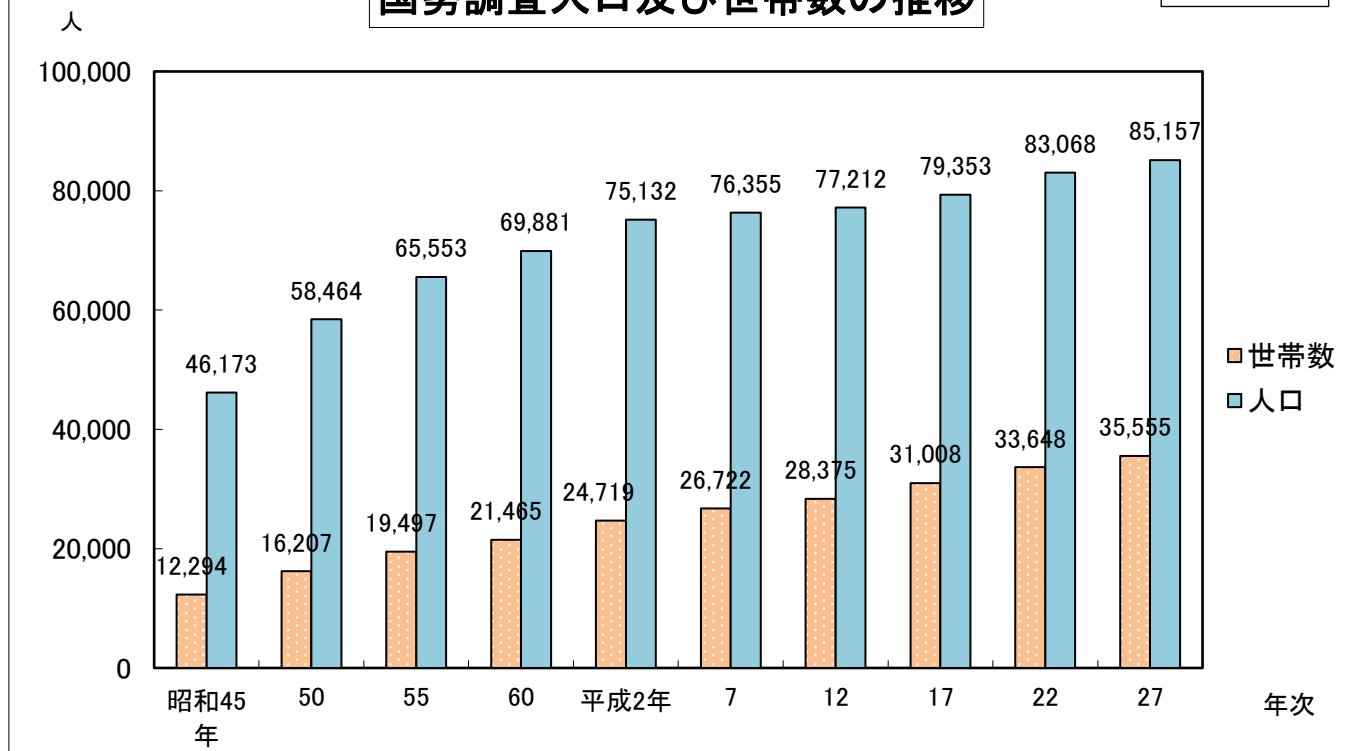
平成30年1月1日

P26 (10)



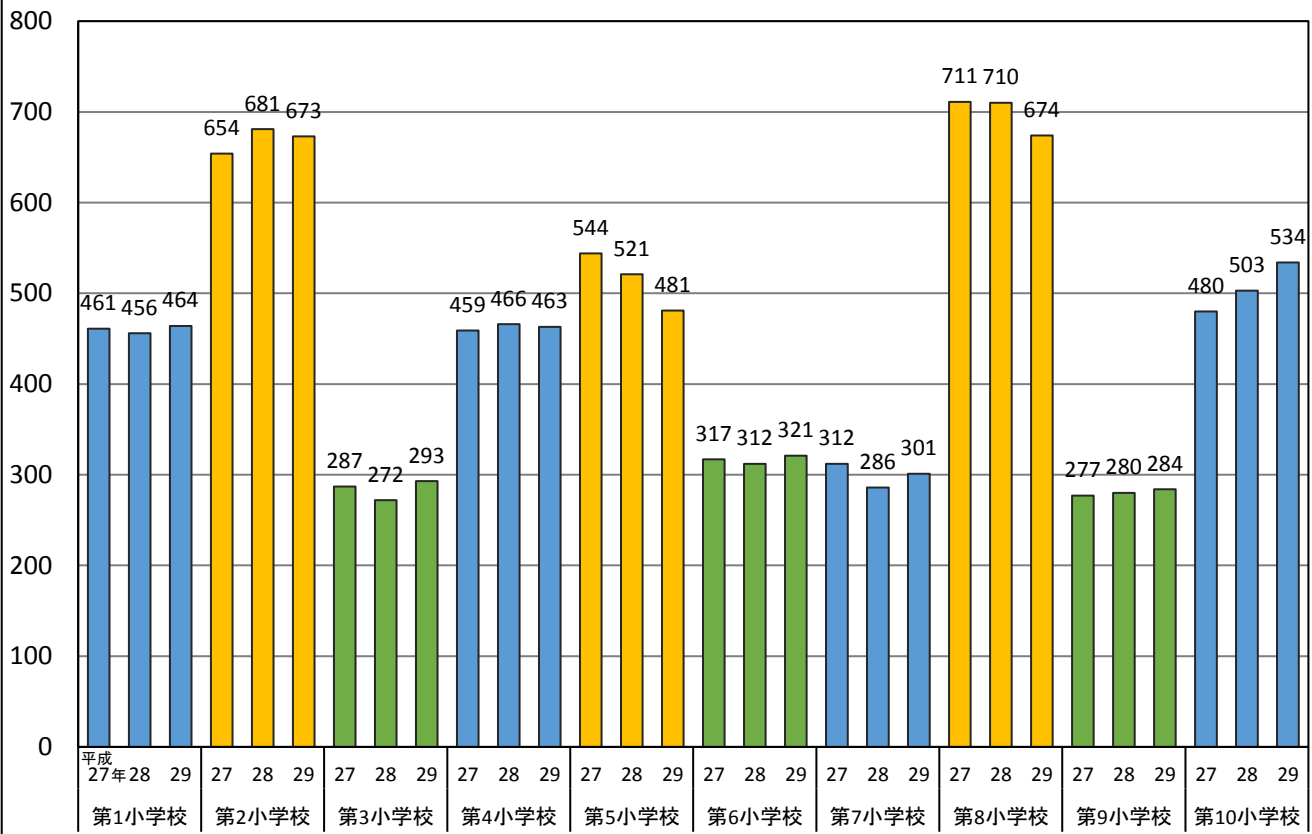
国勢調査人口及び世帯数の推移

P29 (1)表



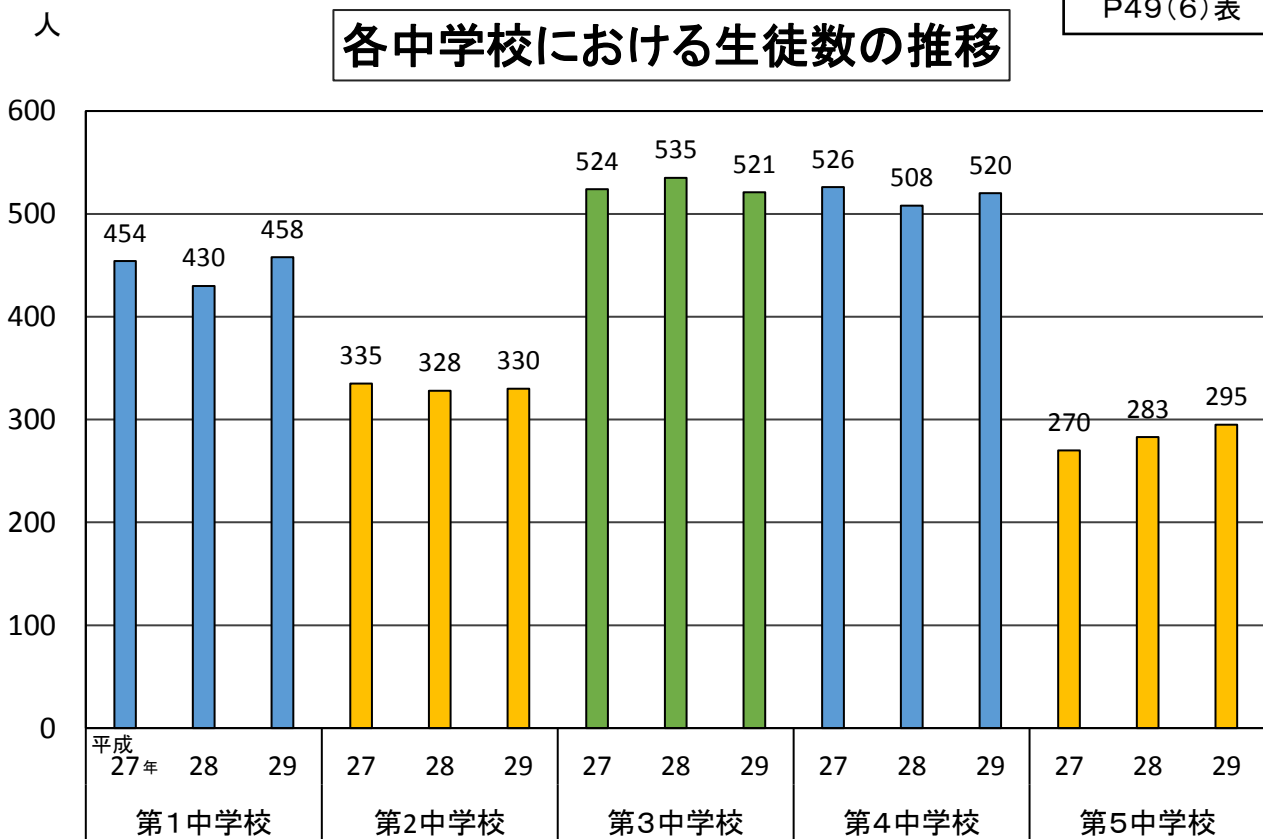
各小学校における児童数の推移

P47(3)表



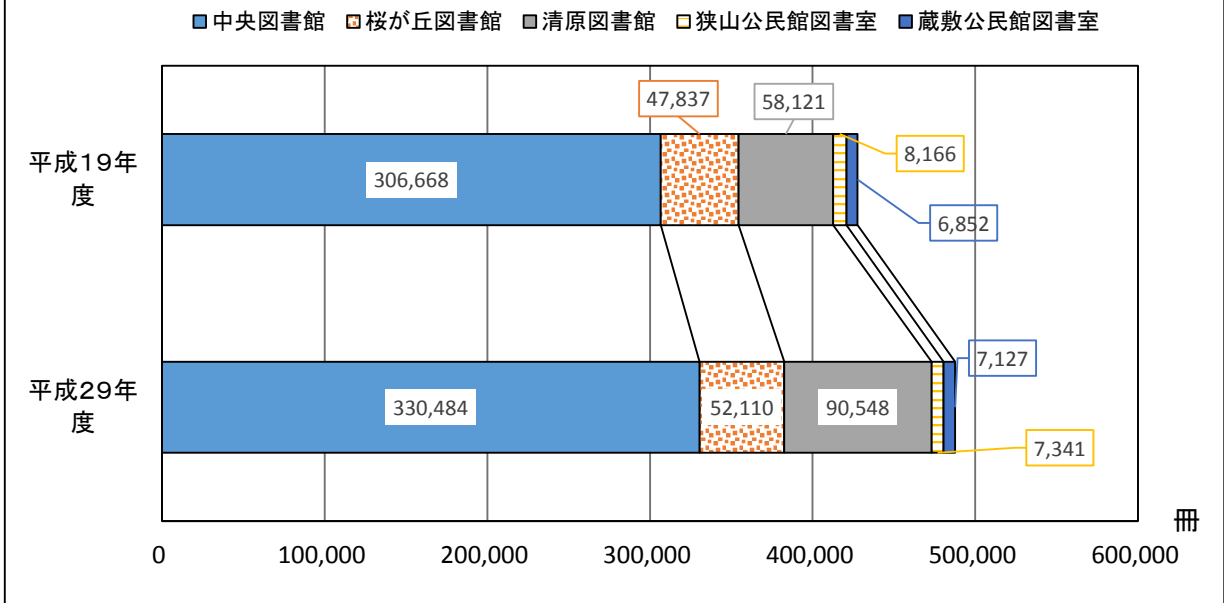
各中学校における生徒数の推移

P49(6)表



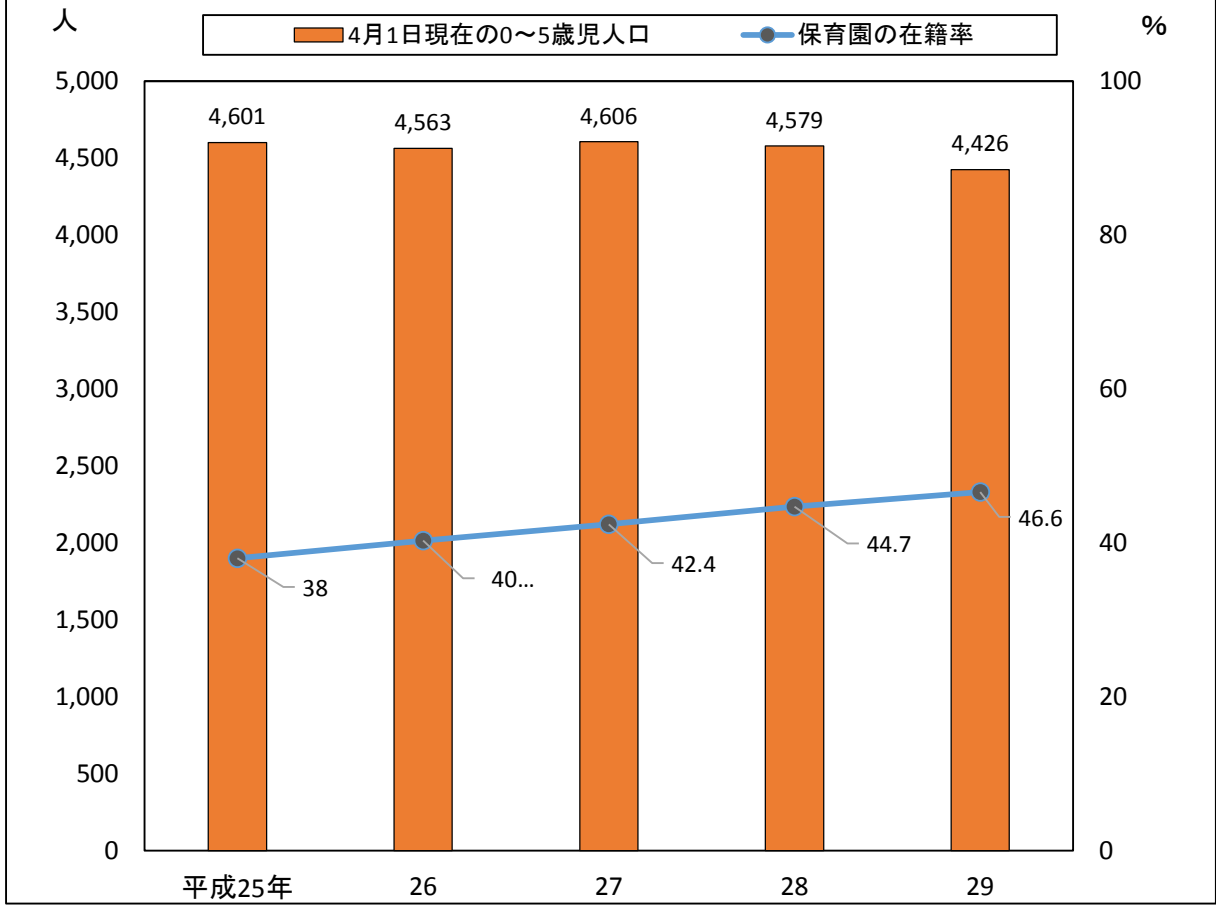
図書館蔵書数の10年前との比較

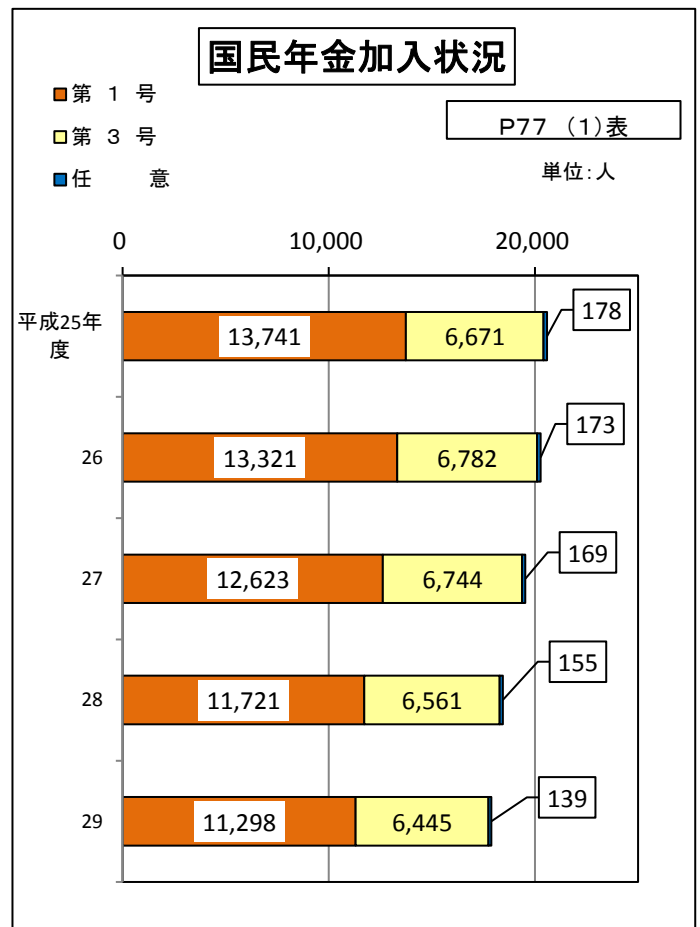
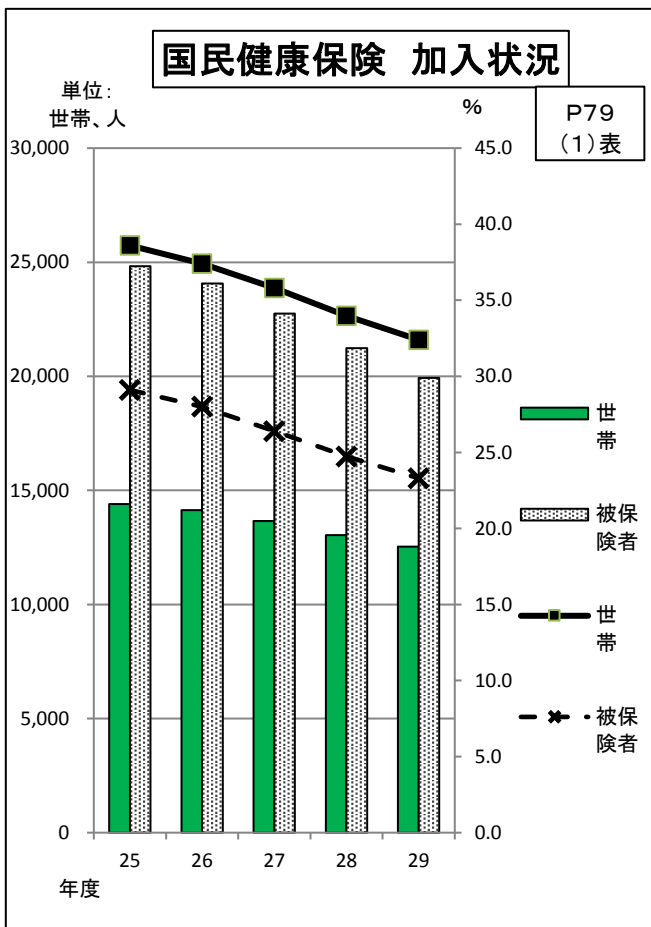
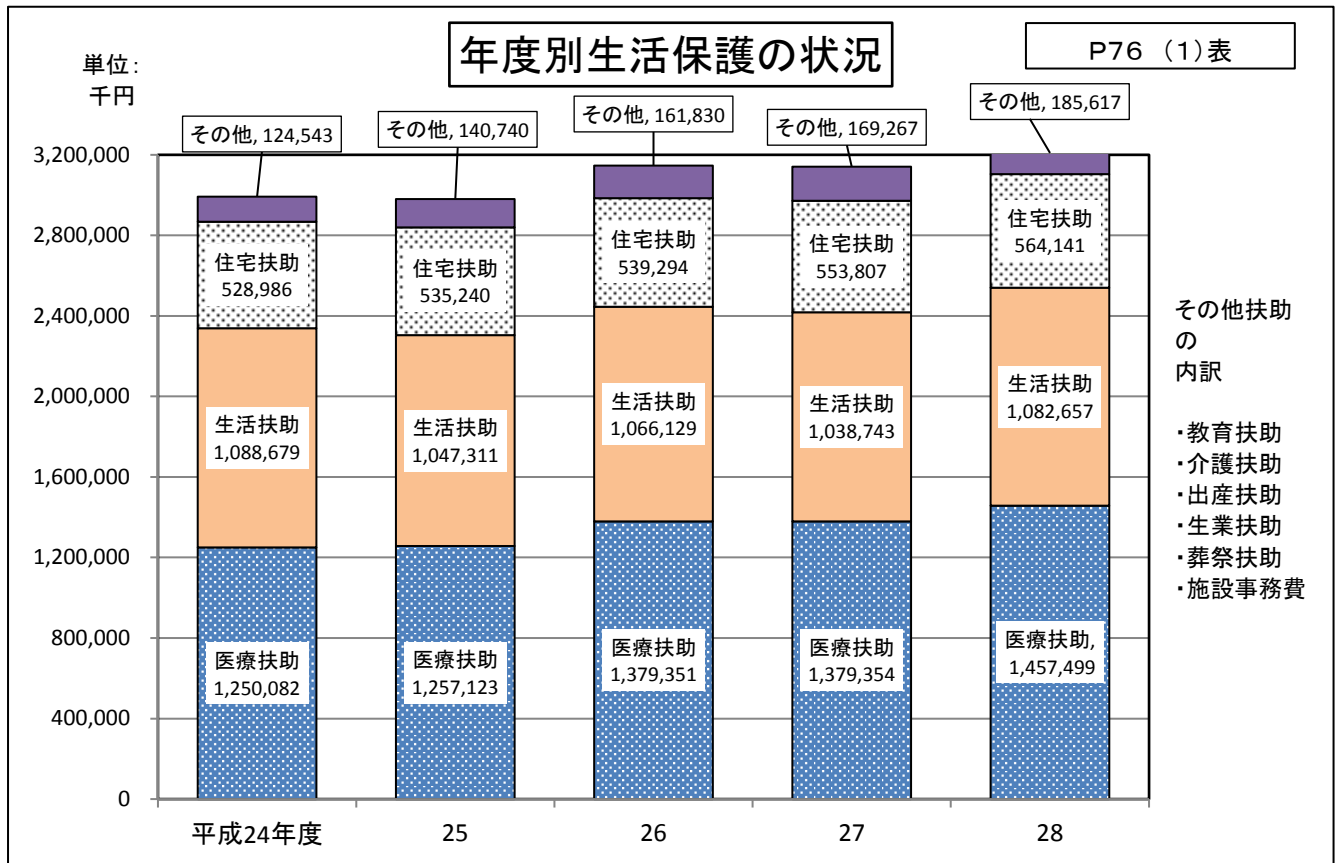
P54(1)表



保育園の在籍率

P61(1)表

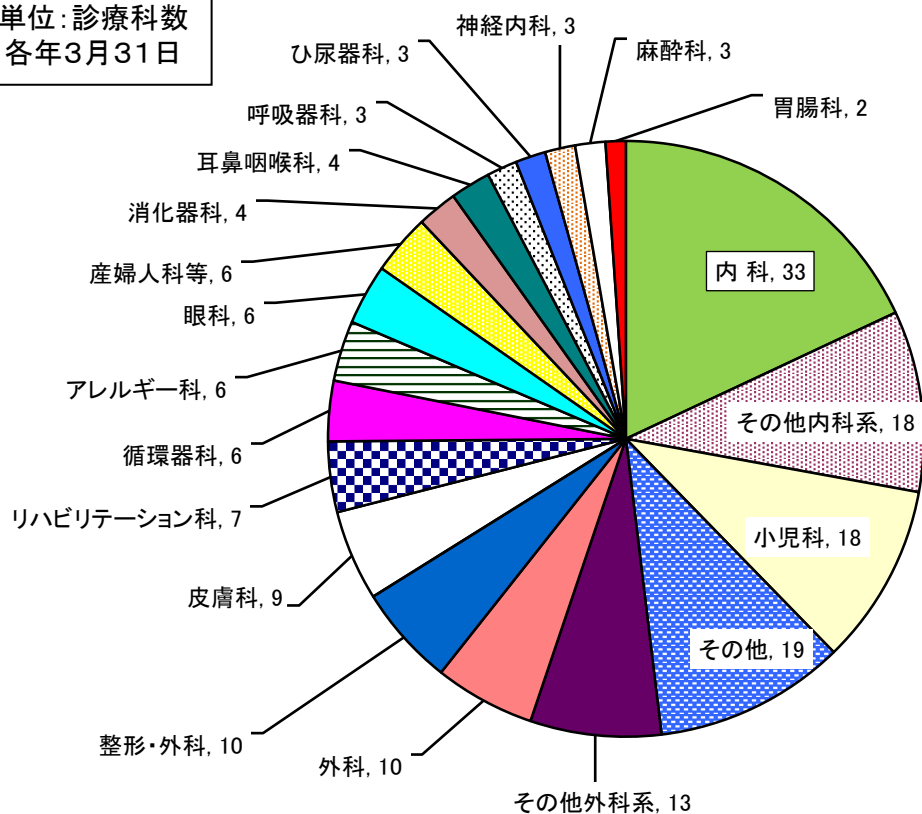




平成28年病院・診療所診療科目延べ数

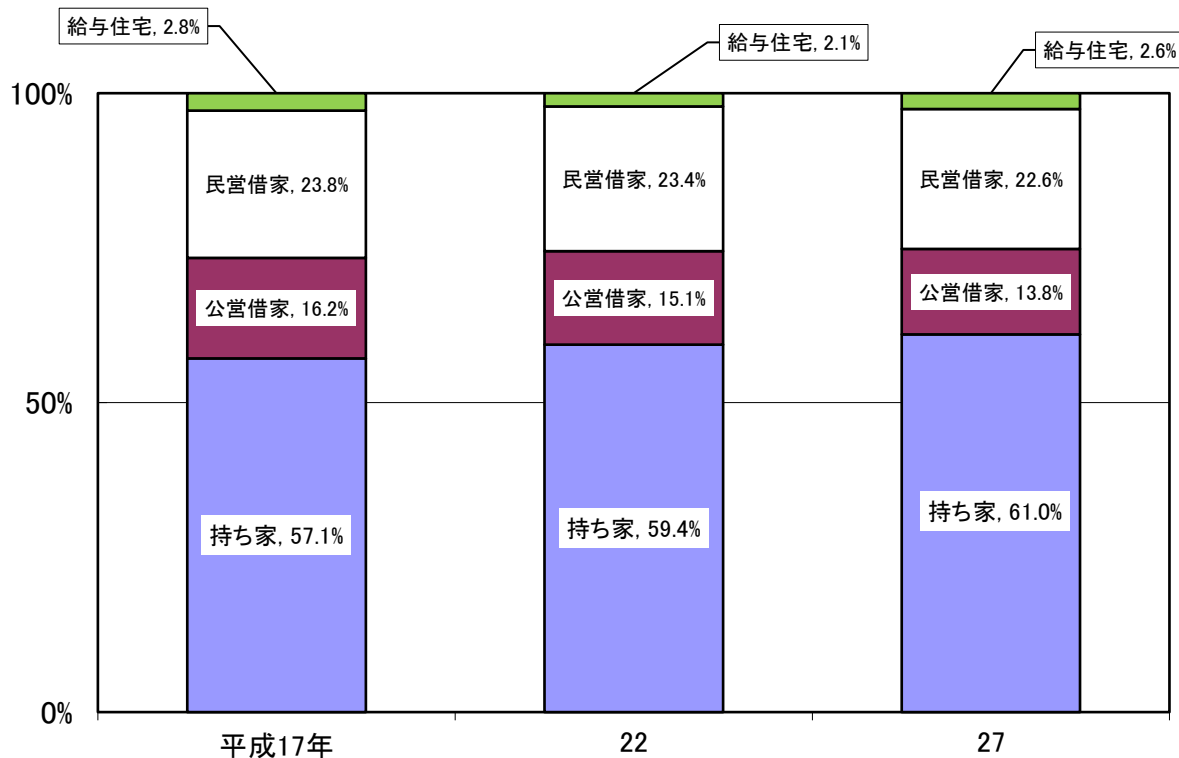
単位：診療科数
各年3月31日

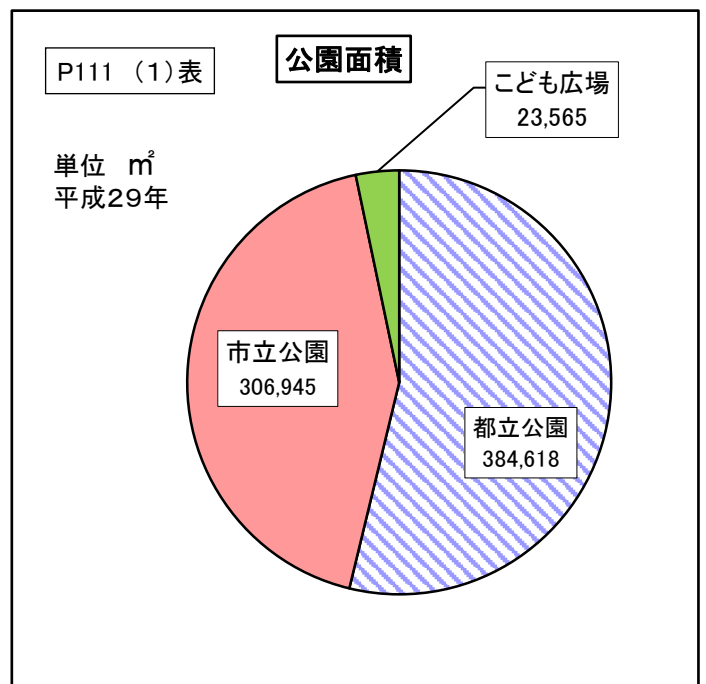
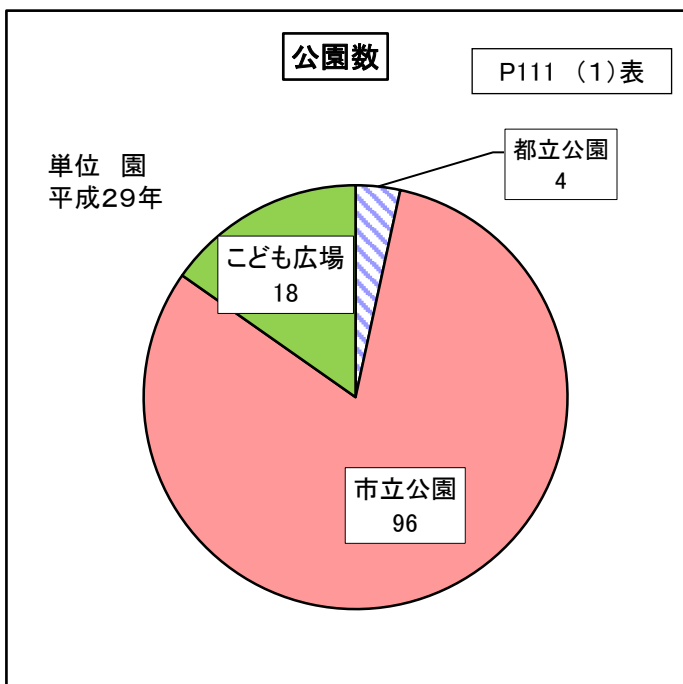
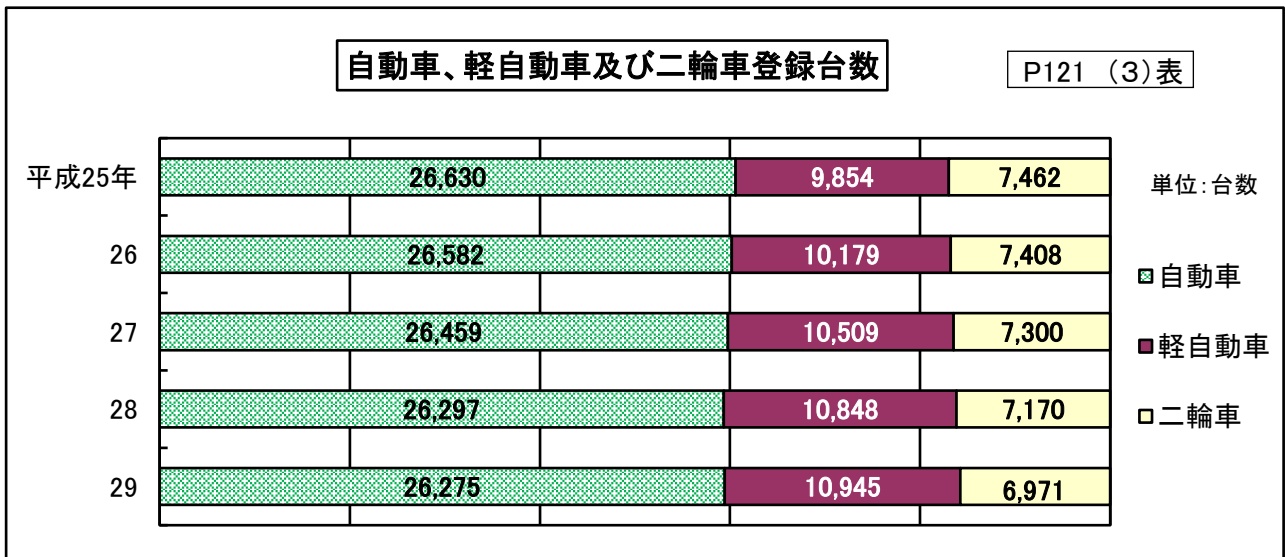
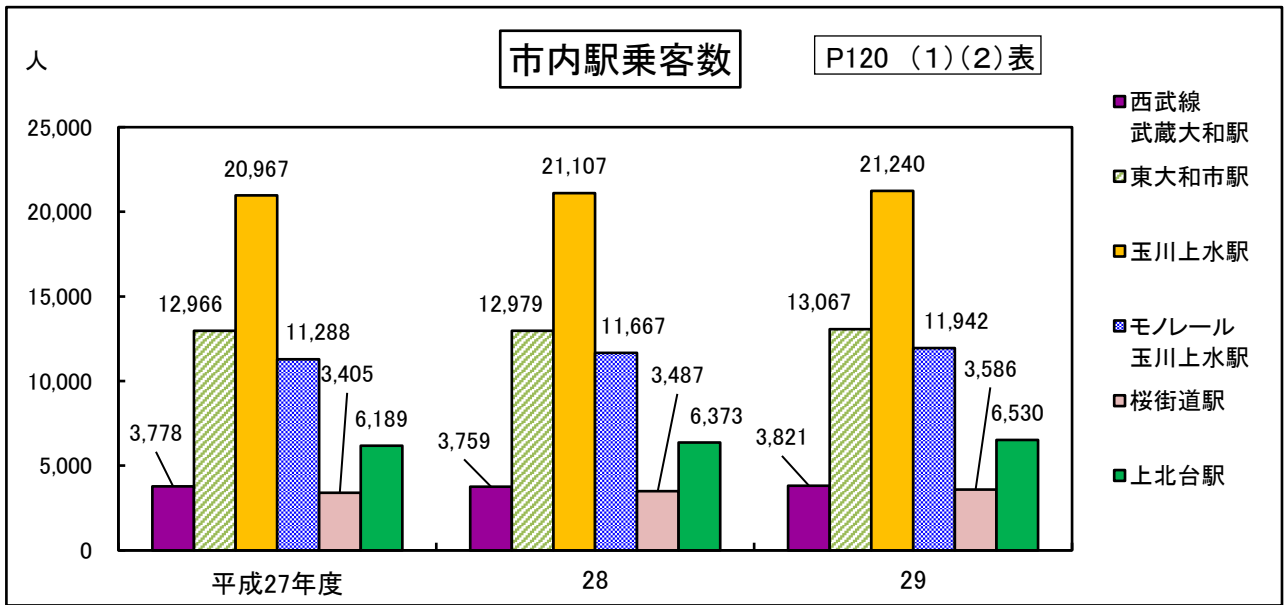
P82 (4)表

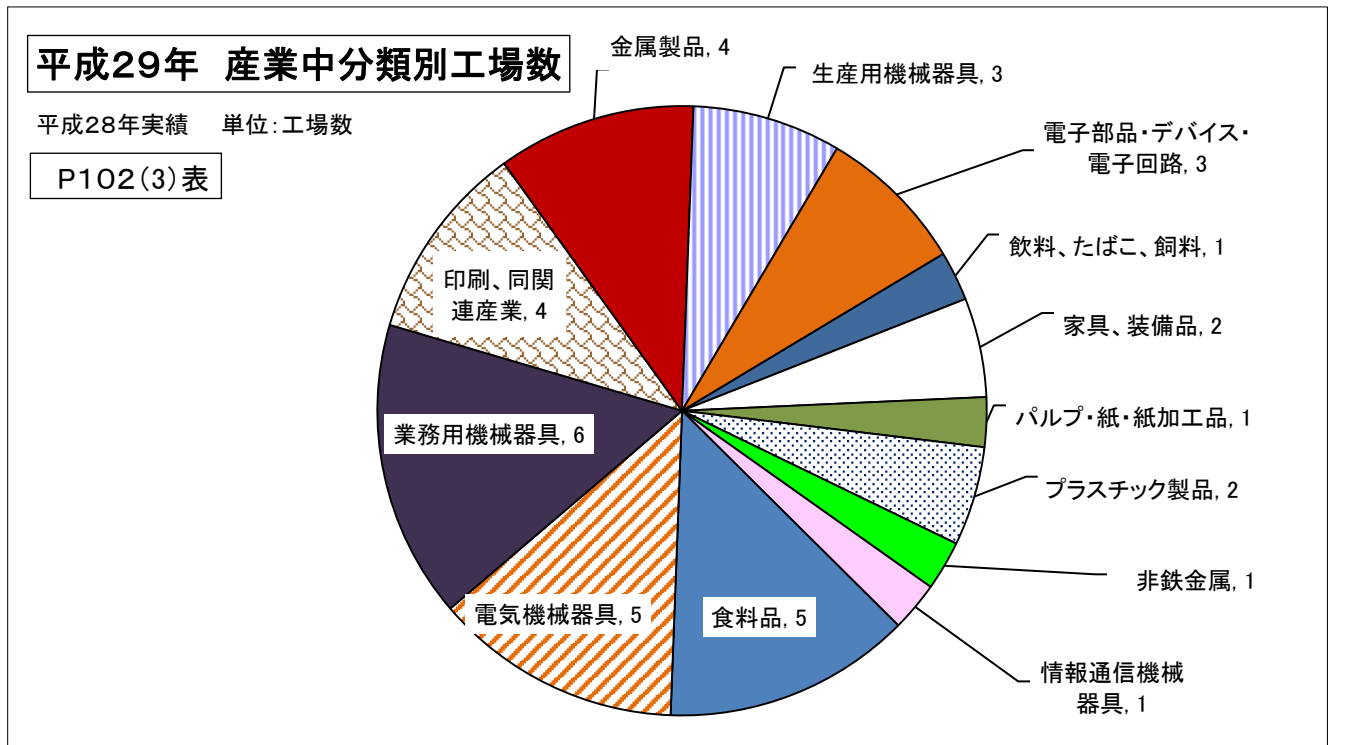
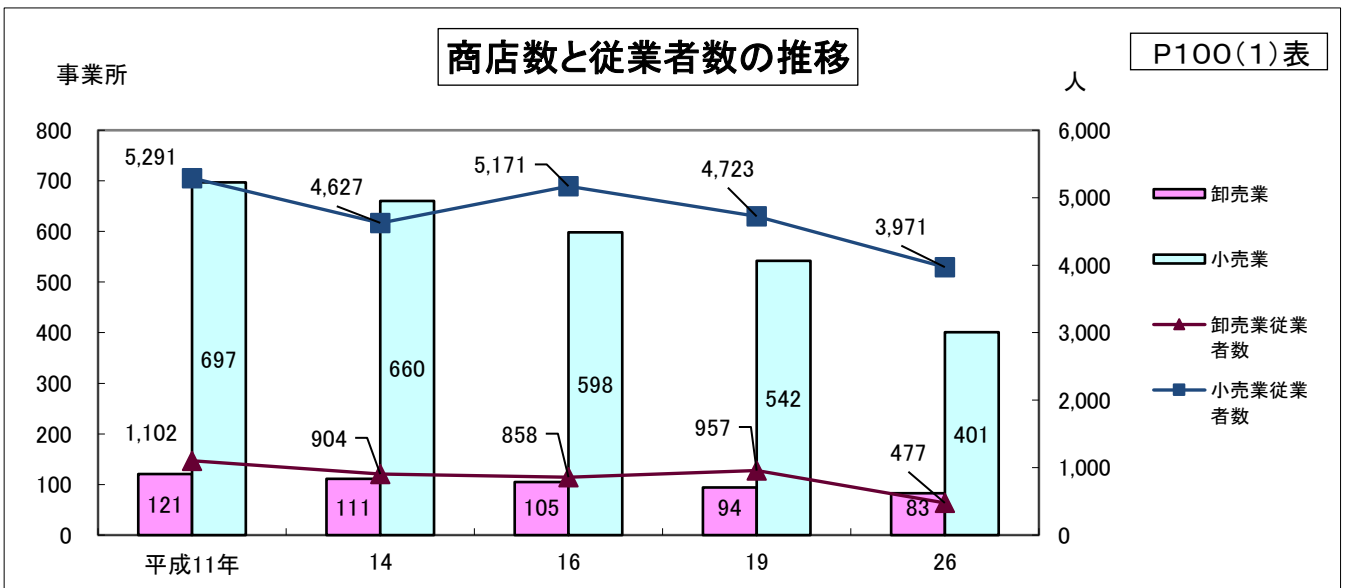
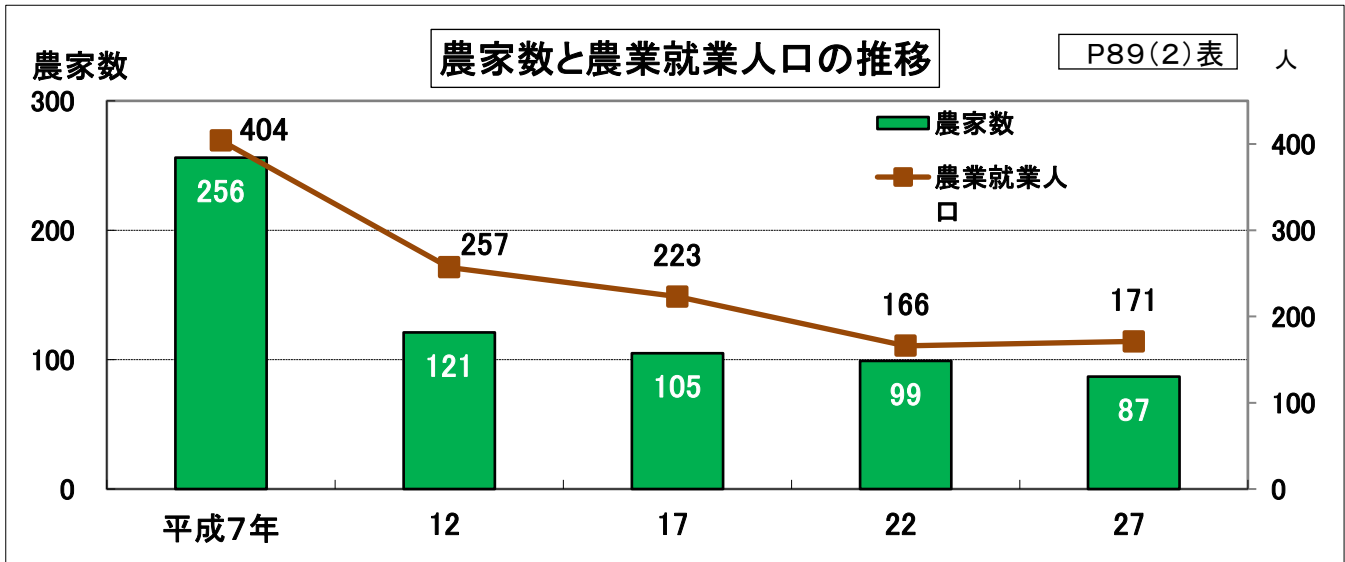


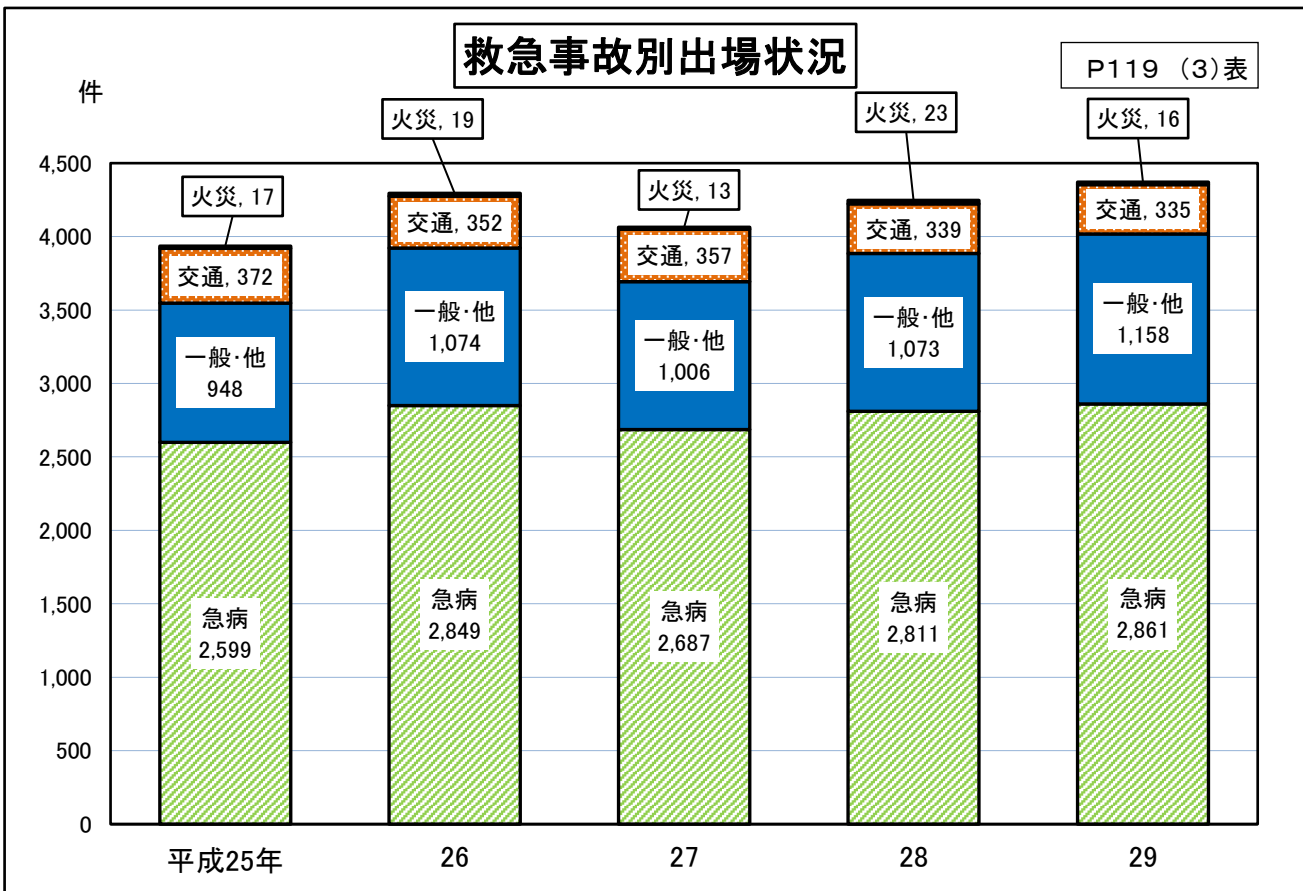
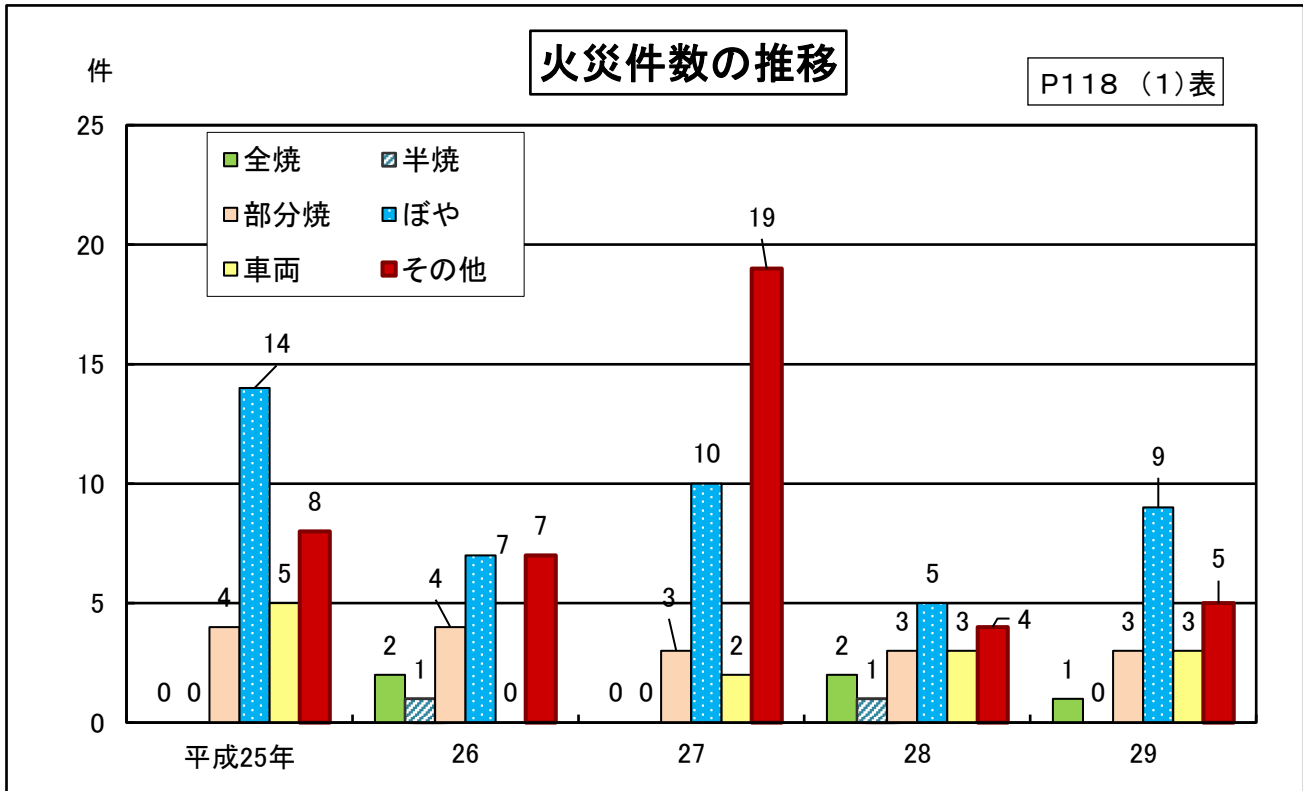
住宅の種類・住宅の所有関係別世帯数

P42 (17)表





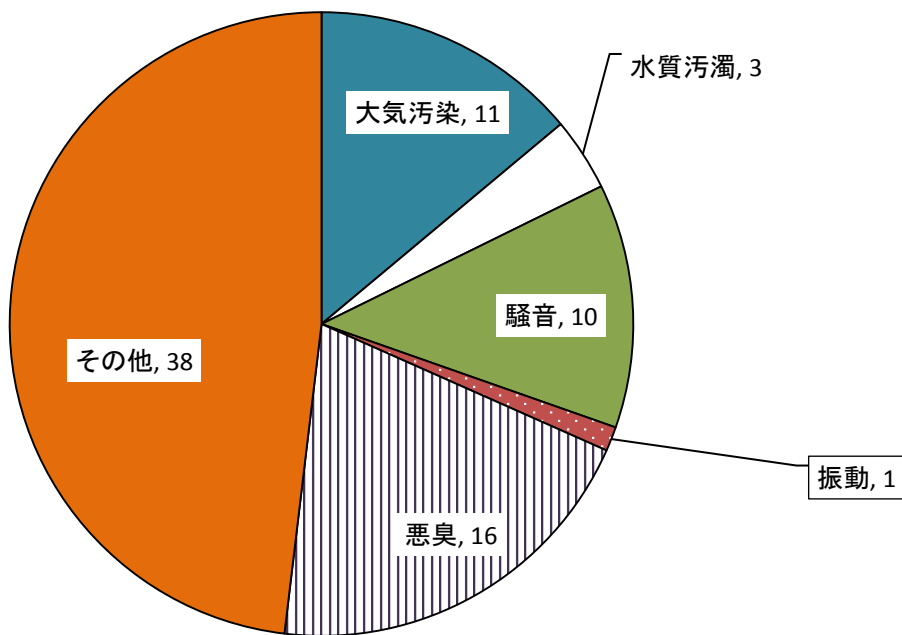




平成29年度

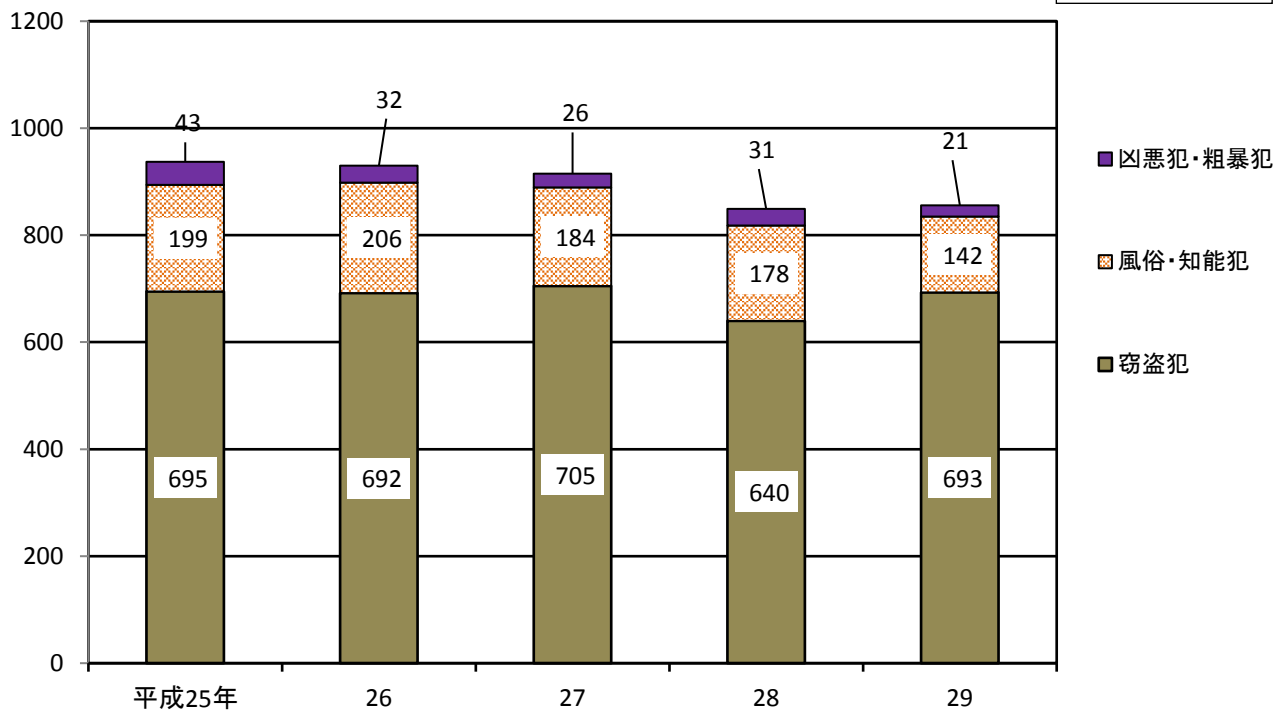
公害現象別苦情受付件数

P115 6(1)表



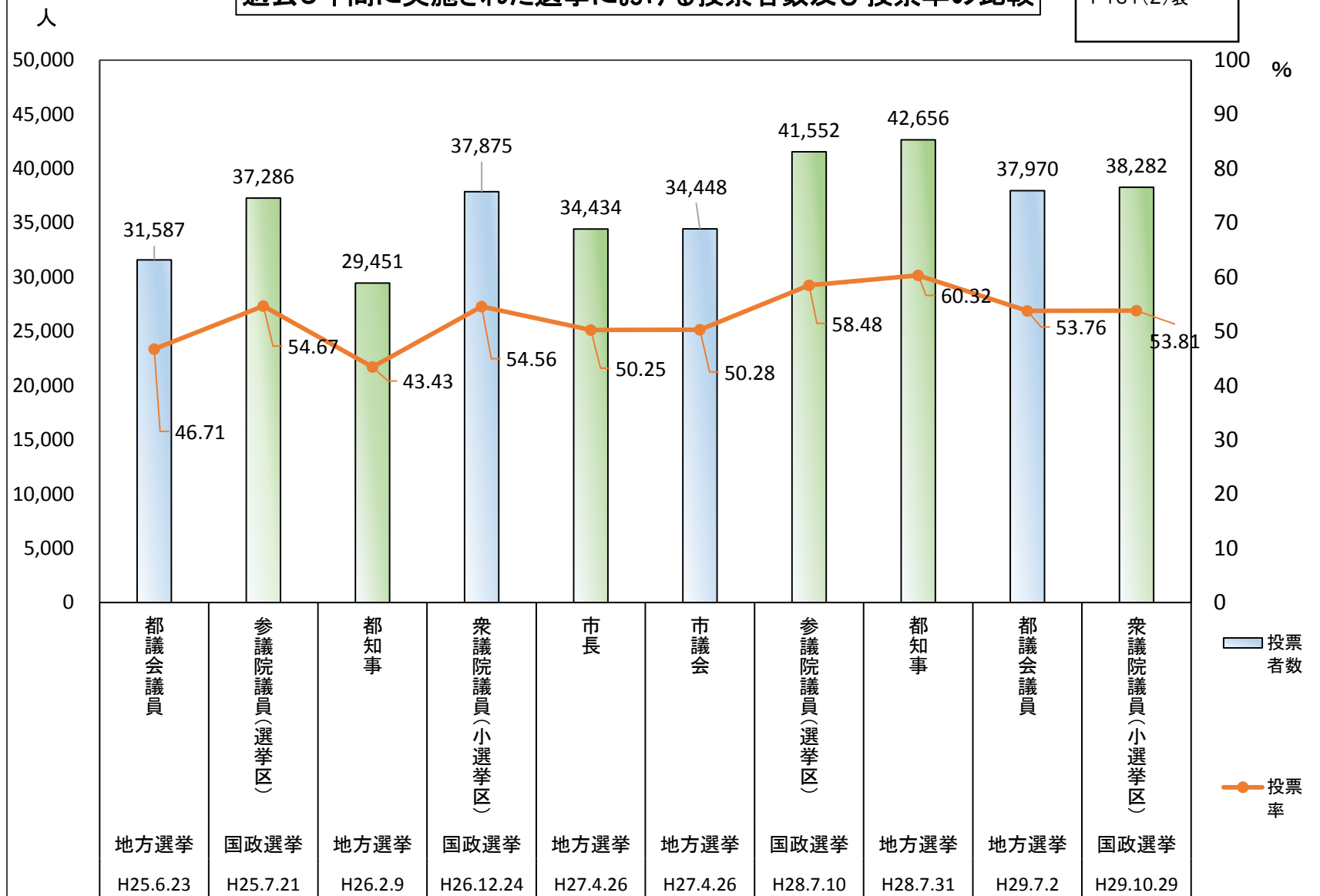
刑法犯罪発生状況の推移

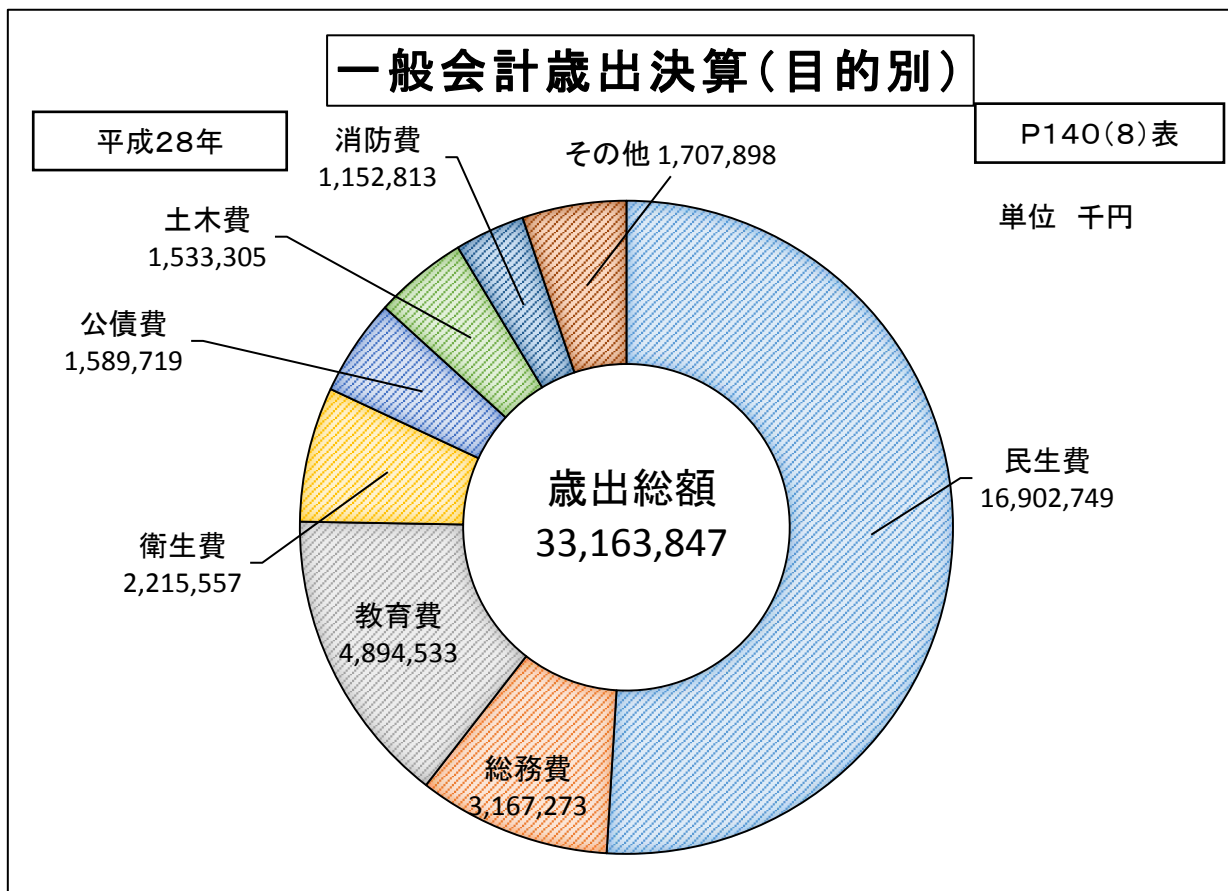
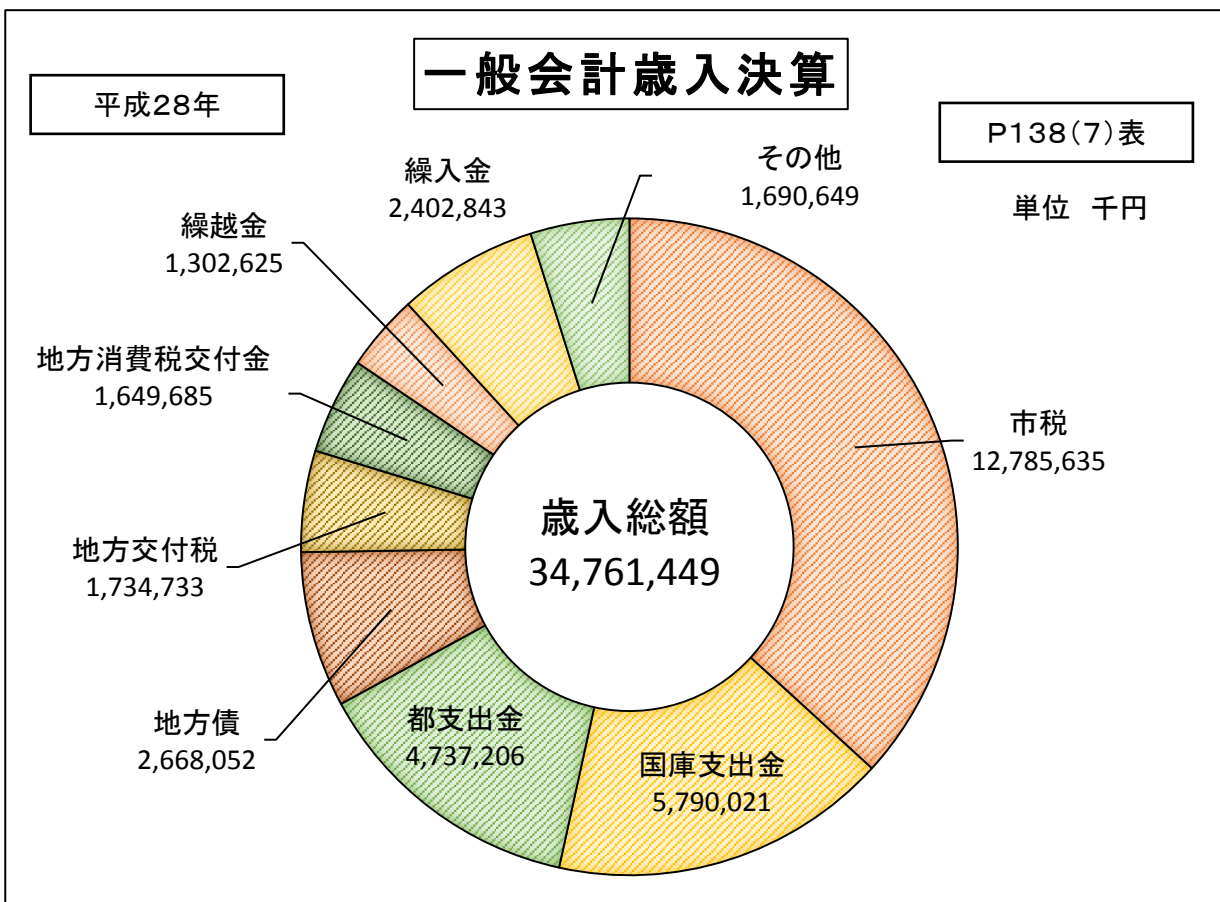
P123 (1)表



過去5年間に実施された選挙における投票者数及び投票率の比較

P130(1)、
P131(2)表





平成28年

一般会計歳出決算(性質別)

P140(9)表

