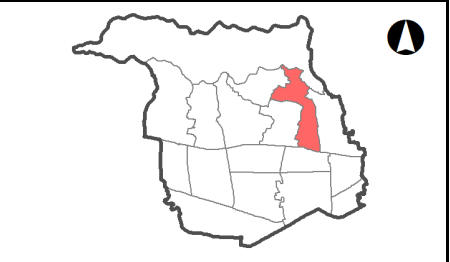


防災地区カルテ

狭山地区

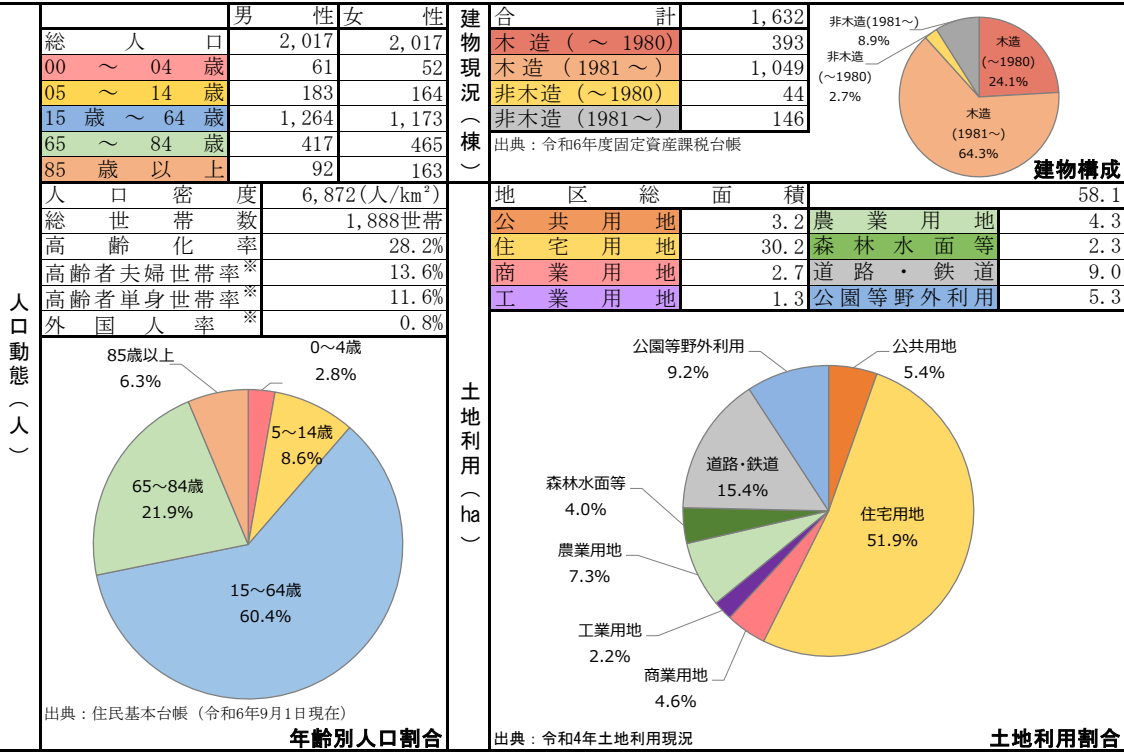
○位置図



○地区の特性

狭山丘陵・多摩湖への玄関としての機能とゆとりある住宅地エリア	
比較的ゆとりある住宅エリアが形成されているが、丘陵部の急傾斜地に住宅が立地している地区がある。	
地区内の河川	空堀川、奈良橋川、前川
土砂災害警戒区域(急傾斜地の崩壊)	3箇所
土砂災害特別警戒区域(急傾斜地の崩壊)	2箇所

○社会環境（小数点第一位以下の四捨五入により合計が合わないことがある。）



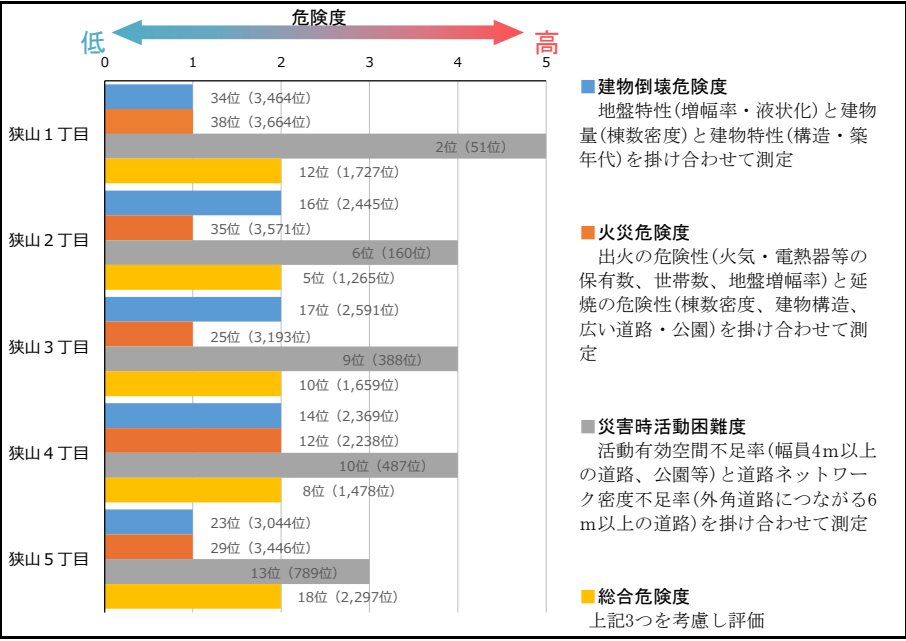
○防災上の特性

- 1～4丁目において、災害活動困難度が4以上と高い。特に1丁目では5で、市内で2位と高い。道路の幅員が狭い、行き止まりが多い等の防災上の課題がある。
- 3丁目には土砂災害警戒区域が3箇所あるなど、防災上の危険を有する。

○公共施設等

・ 避難所/避難施設		
広域避難場所	なし	
一時避難場所	第四小学校	
避難所(収容人数)	第四小学校(1,193人)、狭山公民館(153人)	
二次避難所	特別養護老人ホームやまと苑、在宅サービスセンターやまと苑 狭山保育園、谷里保育園、谷里保育園分園	
公園(1,000㎡以上)	なし	
・ 消防関係・救急・防災関係機関等		
消防署・消防出張所	なし	消防団詰所 第二分団
主に震災時に使用する水利	第四小学校内(プール)、狭山公民館東側(防火水槽)等	
警察署・交番・駐在所	なし	
病院・医院	なし	
公的施設等 (学校避難所を除く)	学童保育所第四クラブ 学童保育所第四クラブ四小内育成室(第四小学校内)	
教育・福祉施設 (上記の公的施設等を除く)	なし	
備蓄倉庫・備蓄コンテナ・防災備蓄物置	2箇所(第四小学校、狭山公民館)	
災害対策用指定井戸	2箇所	
給水拠点・応急給水栓	2箇所(第四小学校、狭山公民館)	
防災行政無線(固定系)	3箇所	
災害時ヘリポート	なし	

○地域危険度(出典：東京都「地震に関する地域危険度測定調査(第9回)」令和4年9月)



○防災マップ



凡例	Legend	图例	범례
一時(いつとき)避難場所(指定緊急避難場所) Temporary Evacuation Area (Designated Emergency Evacuation Area) 临时避难场所(指定紧急避难场所) 일시 대피 장소(지정 긴급 대피 장소)			市役所(災害対策本部) City Hall (Emergency Management Headquarters) 市政厅(灾害对策总部) 시청(재해 대책 본부)
広域避難場所(指定緊急避難場所) Safety Evacuation Area (Designated Emergency Evacuation Area) 大规模避难场所(指定紧急避难场所) 광역 대피 장소(지정 긴급 대피 장소)			警察署 Police Station 警察署 경찰서
隣接自治体の避難場所等 Evacuation Area, etc of Neighboring Municipalities 周边地方政府的避难场所等 인접 자치 단체의 피난 장소 등			交番・駐在所 Koban (Police Box) 警察岗亭・派出所 파출소・주재소
緑地・公園 Green Area/Park 绿地・公园 녹지・공원			消防署・消防出張所 Fire Station / Branch Fire Station 消防署・消防办事处 소방서・소방 출장소
緊急道路(障害物除去)路線 Emergency Access Route (priority routes to remove obstacles) 紧急道路(障碍物排除)路线 긴급 도로 장애물 제거 노선(재난시 비상도로)			消防団詰所 Fire Fighting Reserve Corps Station 消防值班处 소방단 대기소
ボランティア活動拠点 Volunteer Work Base 志愿者活动据点 자원봉사 활동 거점			備蓄倉庫・備蓄コンテナ Emergency Supply Warehouse / Container 防灾物资储备仓库・储备集装箱 재해 비축 장소
指定避難所 Designated Evacuation Shelter 指定避难所 지정 대피소			震災対策用指定井戸 Designated Well for Earthquake Emergency Use 震災対策用指定水井 재해 대책용 지정 우물
二次避難所(福祉避難所) Secondary Shelter (Handicapped Shelter) 二次避难场所(福祉避难所) 2차 대피소(복지 대피소)			災害時ヘリポート Emergency Heliport 防灾直升机起降场 재해시 헬리콥터 이착륙장
隣接自治体の避難所 Evacuation Shelter of Neighboring Municipalities 邻近城市的避难所 인접 자치 단체의 쉼터			公衆電話(終日利用可) Public Phone (Available All Day) 公用电话(全天使用可能) 공중전화(하루 종일 이용 가능)
救急病院 Emergency Hospital 急救医院 구급 병원			AED設置場所 Automated External Defibrillator 自动体外心脏除颤器(AED)设置场所 자동 심세동 제거기
給水拠点 Water Supply Base 供水据点 급수 거점			ソーラースタンド Solar Stand 太阳能支架 솔라 스탠드 ※携帯電話等の充電ができます。
防災行政無線(固定系) Emergency Loudspeaker (fixed) 防灾行政无线广播(固定式) 방재 행정 무선(스피커)			

【参考／Reference／参考／참고】

- 東京都防災マップ
- Tokyo Disaster Prevention Map
- 东京防灾地图
- 도쿄도 방재맵

