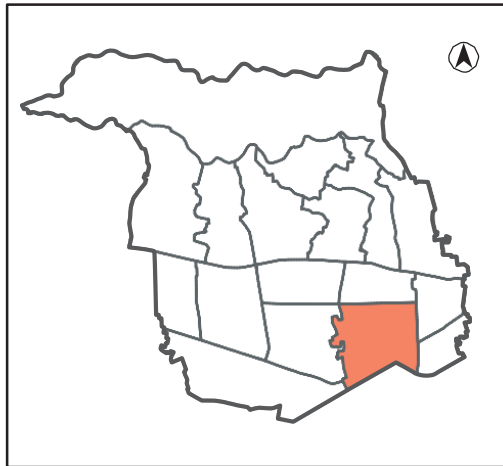


防災地区カルテ

向原地区

○位置図



○地区の特性

落ち着いたある住環境とともに、
野火止用水等の緑のネットワーク形成エリア

けやき通り、野火止用水、用水北緑地といった緑の軸と、上仲原公園、向原中央公園などの市街地の中の緑の拠点が整い、地区内には第二光ヶ丘団地、都営向原団地が整備されており、住宅地としての基盤整備が図られている。

地区内の河川	なし
土砂災害警戒区域(急傾斜地の崩壊)	なし
土砂災害特別警戒区域(急傾斜地の崩壊)	なし

○公共施設等

・避難所/避難施設

広域避難場所	上仲原公園
一時避難場所	第五小学校、向原中央広場、上仲原公園
避難所(収容人数)	第五小学校(1,342人)、向原市民センター(555人)
二次避難所	東大和市高齢者在宅サービスセンターむこうはら
公園(1,000m ² 以上)	上仲原公園(43,302.65m ²)、山神前公園(1,745.48m ²) 向原中央公園(5,411.30m ²)、向原公園(1,003.16m ²)

・消防関係、救急・防災関係機関等

消防署・消防出張所	なし	消防団詰所	なし
主に震災時に使用する水利	第五小学校内(プール)、上仲原公園内(防火水槽)等		
警察署・交番・駐在所	なし		
病院・医院	5箇所(救急病院なし)		
公的施設等(学校避難所を除く)	市民会館(ハミングホール)、向原市民センター(むこうはら児童館、学童保育所第五クラブ、向原老人福祉館、向原地区会館)		
教育・福祉施設(上記の公的施設等を除く)	高木保育園、向原保育園、向原第二保育園、東大和早樹保育園 大和富士幼稚園(東大和こども園)		
備蓄倉庫・備蓄コンテナ	2箇所(上仲原備蓄庫、第五小学校)		
災害対策用指定井戸	なし		
給水拠点	なし		
防災行政無線(固定系)	5箇所		
災害時ヘリポート	なし		

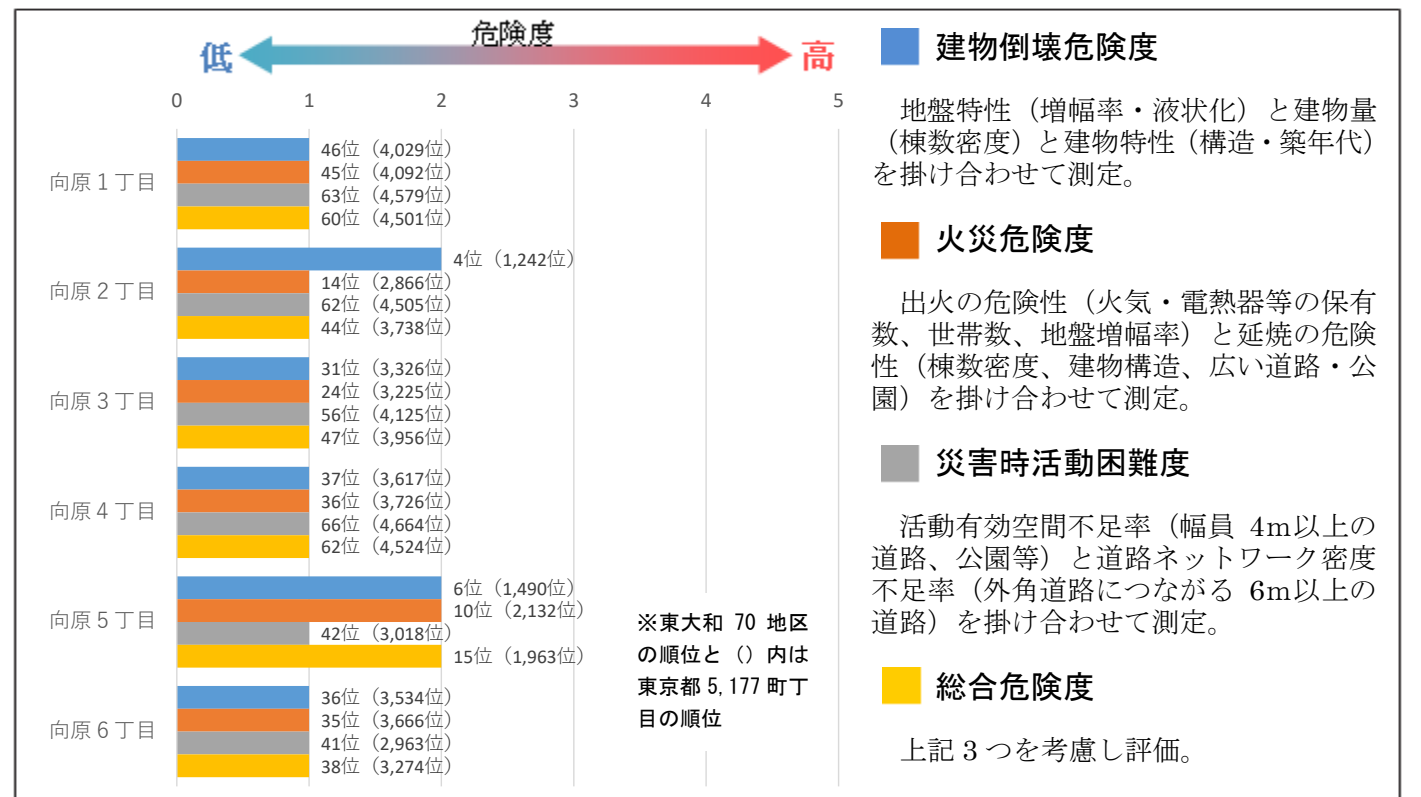
○社会環境 (小数点第一位以下の四捨五入により合計が合わないことがある。)

人口動態(人)	総人口	男性 4,138	女性 4,514	建物現況(棟)	合計	1,939	建物構成		
	00～04歳	153	147		木造(~1980)	475			
	05～14歳	303	278		木造(1981~)	1,122			
	15～64歳	2,523	2,527		非木造(~1980)	47			
	65～84歳	999	1,285		非木造(1981~)	295			
	85歳以上	160	277		出典：平成31年度固定資産課税台帳				
	人口密度	11,050(人/km ²)			地区総面積	78.3		土地利用割合	
	総世帯数	4,285世帯			公共用地	3.5	農業用地		1.4
	高齢化率	31.4%			住宅用地	35.0	森林水面等		0.5
	高齢者夫婦世帯率*	14.1%			商業用地	4.9	道路・鉄道		16.9
高齢者単身世帯率*	15.3%		工業用地	0.6	公園等野外利用	15.4			
外国人率*	1.83%		出典：土地利用現況(平成29年)						
年齢別人口割合									
	出典：住民基本台帳(令和元年12月31日現在)								
	年齢別人口割合								

○防災上の特性

- ・地域危険度は、2, 5丁目において建物倒壊危険度が2、5丁目においては火災危険度及び総合危険度も2である。全体として、相対的に危険度は低い。
- ・高齢化率が31.4%と高く、避難誘導等支援などの負担が大きい。

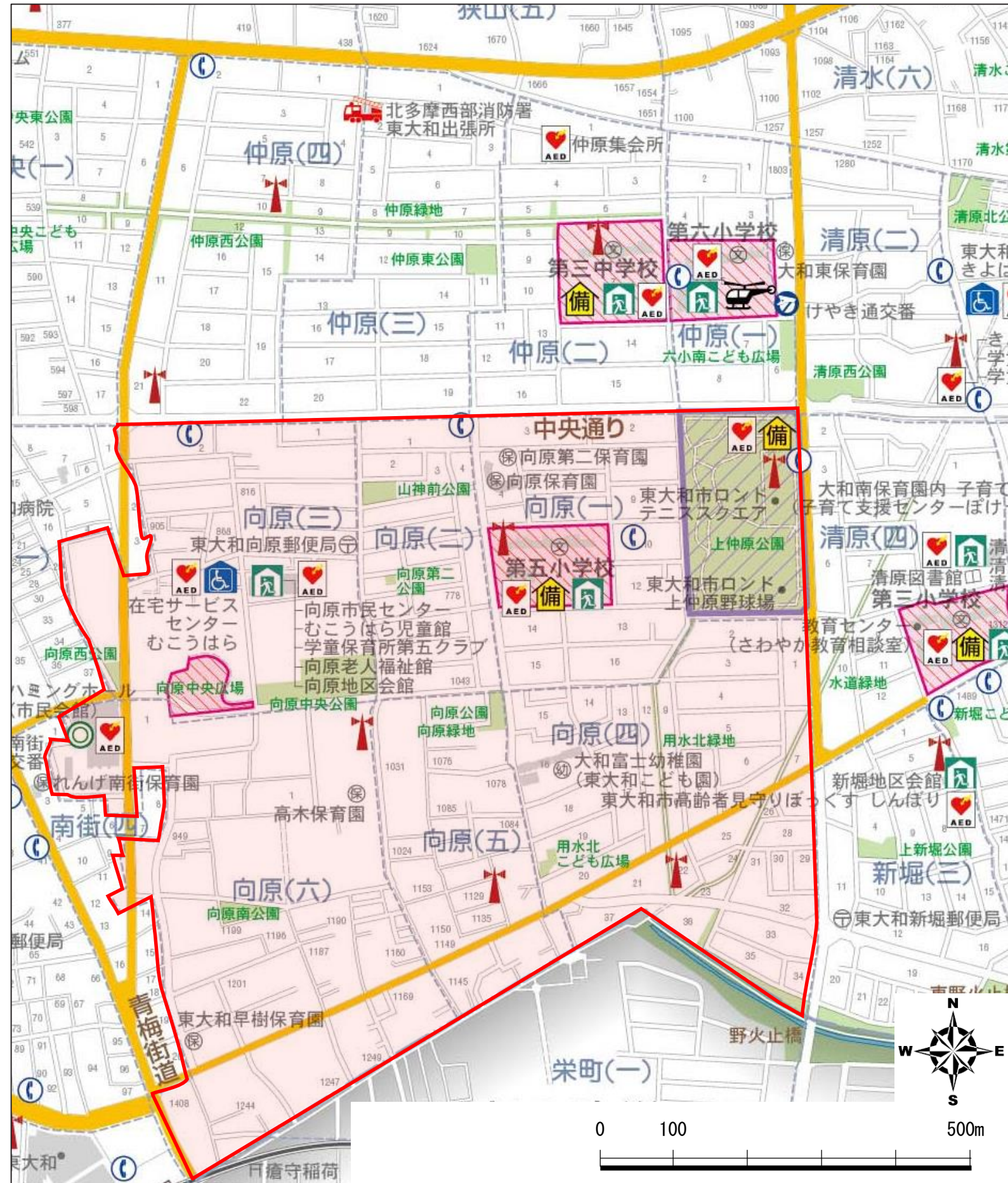
○地域危険度(出典：東京都「地震に関する地域危険度測定調査(第8回)」平成30年2月)



防災地区カルテ

向原地区

○防災マップ



凡例 Legend 图例 범례

	一時(いつとき)避難場所(指定緊急避難場所) Temporary Evacuation Area (Designated Emergency Evacuation Area) 临时避难场所(指定紧急避难场所) 일시 대피 장소(지정 긴급 대피 장소)		防災行政無線(固定系) Emergency Loudspeaker (fixed) 防災行政無線广播(固定式) 방재 행정 무선(스피커)
	広域避難場所(指定緊急避難場所) Safety Evacuation Area (Designated Emergency Evacuation Area) 大规模避难场所(指定紧急避难场所) 광역 대피 장소(지정 긴급 대피 장소)		市役所(災害対策本部) City Hall (Emergency Management Headquarters) 市政厅(灾害对策总部) 시청(재해 대책 본부)
	隣接自治体の避難場所等 Evacuation Area, etc of Neighboring Municipalities 周边地方政府的避难场所等 인접 자치 단체의 피난 장소 등		警察署 Police Station 警察署 경찰서
	緑地・公園 Green Area/Park 绿地・公园 녹지・공원		交番・駐在所 Koban (Police Box) 警察岗亭・派出所 파출소・주재소
	緊急道路障害物除去路線 Emergency Access Route (priority routes to remove obstacles) 紧急道路(障碍物排除)路线 긴급 도로 장애물 제거 노선(재난시 비상도로)		消防署・消防出張所 Fire Station / Branch Fire Station 消防署・消防办事处 소방서・소방 출장소
	ボランティア活動拠点 Volunteer Work Base 志愿者活动据点 자원봉사 활동 거점		消防団詰所 Fire Fighting Reserve Corps Station 消防值班处 소방단 대기소
	指定避難所 Designated Evacuation Shelter 指定避难所 지정 대피소		備蓄倉庫・備蓄コンテナ Emergency Supply Warehouse / Container 防灾物资储备仓库・储备集装箱 재해 비축 장소
	二次避難所(福祉避難所) Secondary Shelter (Handicapped Shelter) 二次避难场所(福祉避难所) 2차 대피소(복지 대피소)		震災対策用指定井戸 Designated Well for Earthquake Emergency Use 震災対策用指定水井 재해 대책용 지정 우물
	隣接自治体の避難所 Evacuation Shelter of Neighboring Municipalities 邻近城市的避难所 인접 자치 단체의 쉼터		災害時ヘリポート Emergency Heliport 防灾直升机起降处 재해시 헬리콥터 이착륙장
	救急病院 Emergency Hospital 急救医院 구급 병원		公衆電話(終日利用可) Public Phone (Available All Day) 公用电话(全天使用可能) 공중전화(하루 종일 이용 가능)
	給水拠点 Water Supply Base 供水据点 급수 거점		AED設置場所 Automated External Defibrillator 自动体外心脏除颤器(AED)设置场所 자동 심세동 제거기

【Reference/参考/참고】

○Tokyo Metropolitan Disaster Prevention Map



○东京防灾地图



○도쿄도 방재지도

