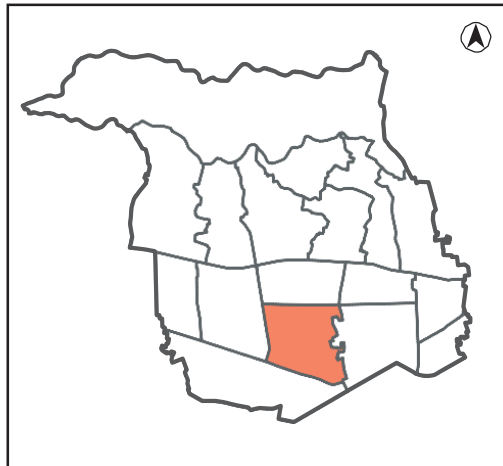


防災地区カルテ

南街地区

○位置図



○地区の特性

市の商業の中核的役割と、
基盤整備が整ったと密集地の双方が立地するエリア

東大和市駅周辺～青梅街道～富士見通りにかけて市の中心
的な商店街があり、また、基盤整備が整った団地が整備され
ている一方、木造の住宅密集地も形成されている。

地区内の河川	なし
土砂災害警戒区域(急傾斜地の崩壊)	なし
土砂災害特別警戒区域(急傾斜地の崩壊)	なし

○公共施設等

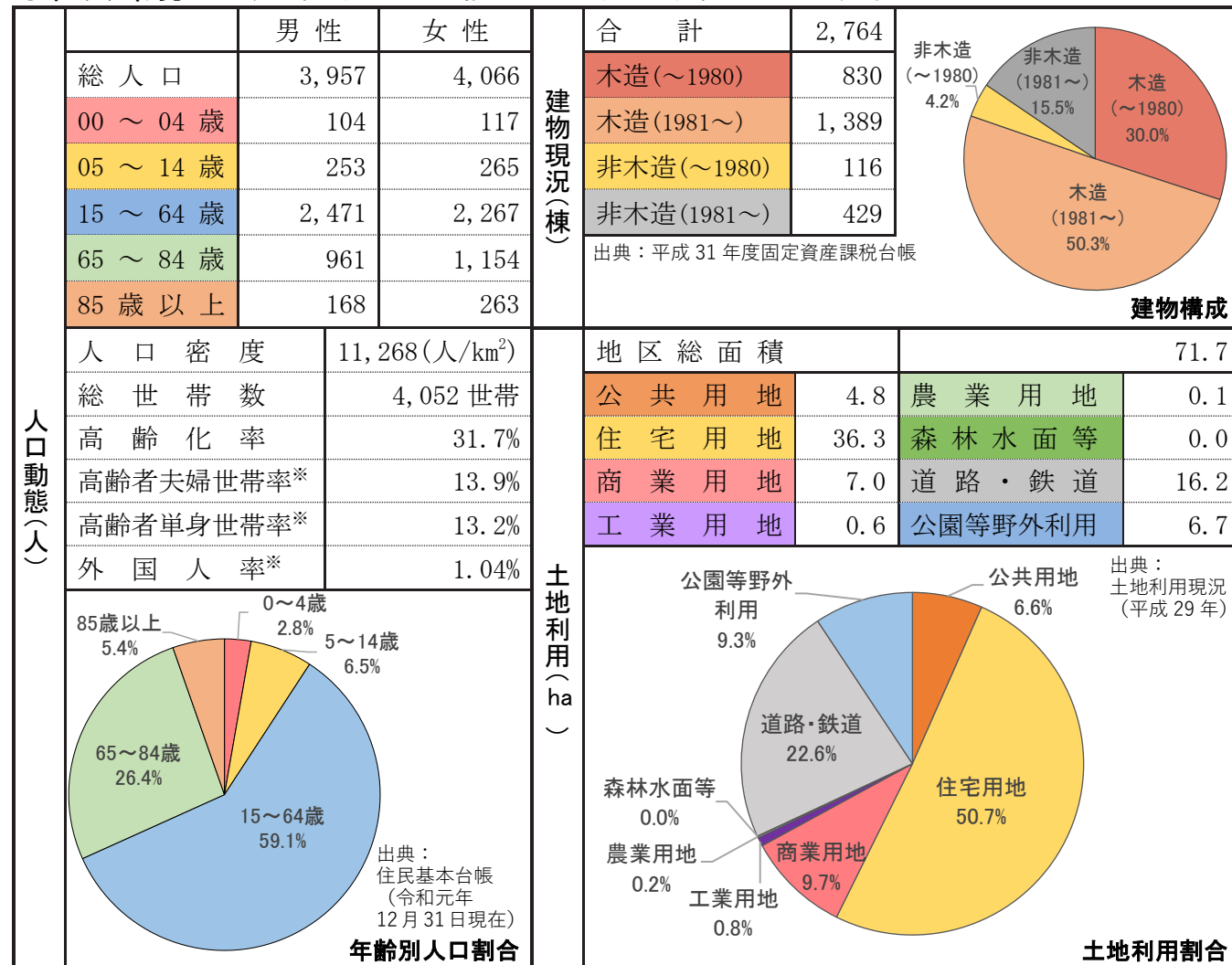
・避難所/避難施設

広域避難場所	なし
一時避難場所	第二小学校、第二中学校
避難所(収容人数)	第二小学校(1,183人)、第二中学校(969人)、南街市民センター(341人)
二次避難所	なし
公園(1,000m ² 以上)	第一光ヶ丘公園(2,344.32m ²)、栄公園(1,088.03m ²) 末広第二公園(1,477.04m ²)

・消防関係、救急・防災関係機関等

消防署・消防出張所	なし	消防団詰所	第七分団(14人)
主に震災時に使用する水利	第二小学校内(プール)、第二中学校内(プール)等		
警察署・交番・駐在所	南街交番		
病院・医院	16箇所(救急病院 1箇所)		
公的施設等 (学校避難所を除く)	南街市民センター(なんがい児童館、学童保育所第二クラブ、 南街公民館(地区会館))、南街老人福祉館		
教育・福祉施設 (上記の公的施設等を除く)	れんげ南街保育園、木村保育ママ 高齢者ほっと支援センターなんがい、高齢者見守りぼっくすなんがい		
備蓄倉庫・備蓄コンテナ	2箇所(第二小学校、第二中学校)		
災害対策用指定井戸	なし		
給水拠点	なし		
防災行政無線(固定系)	3箇所		
災害時ヘリポート	なし		

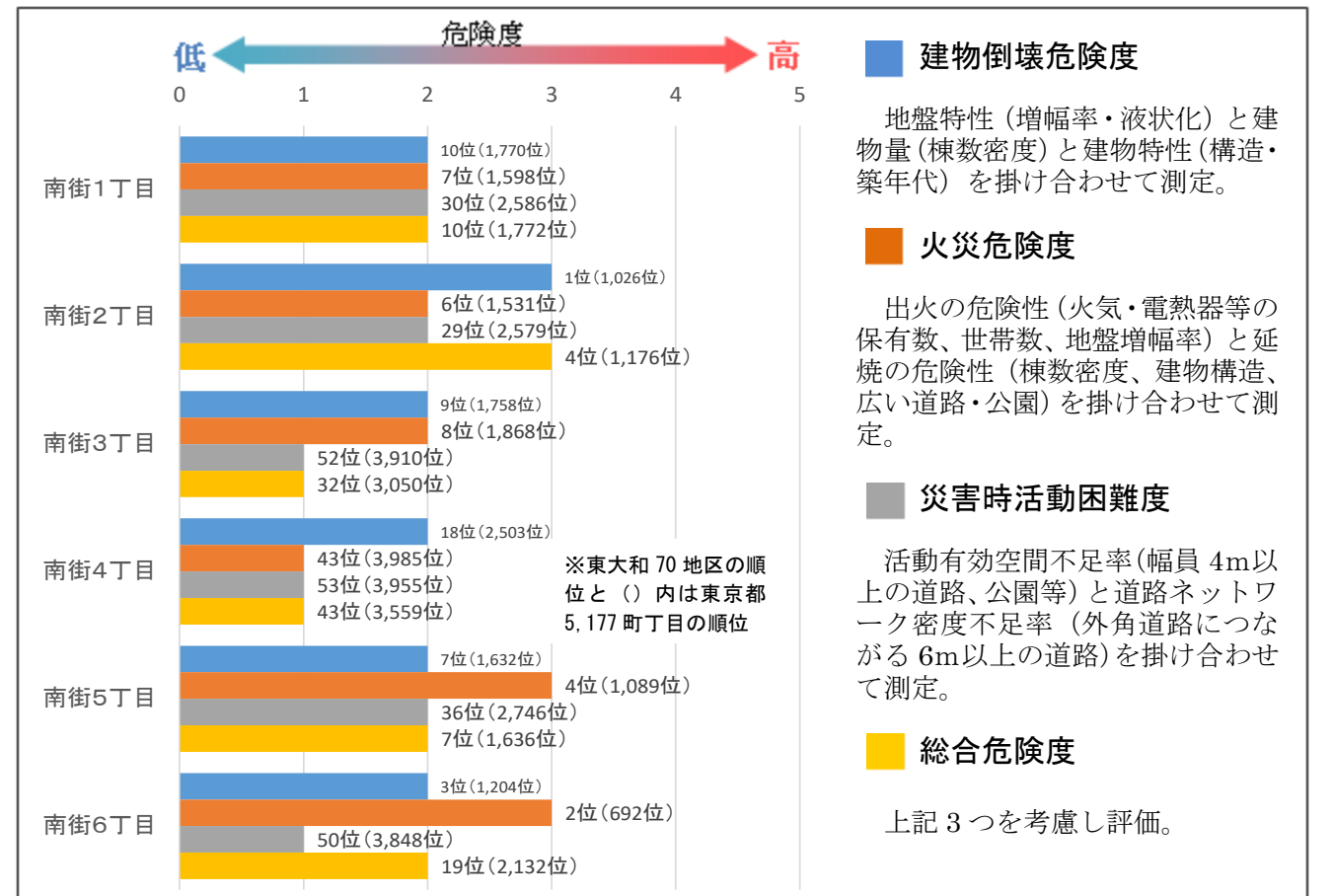
○社会環境 (小数点第一位以下の四捨五入により合計が合わないことがある。)



○防災上の特性

- ・地域危険度は、市内において相対的に高い。特に2丁目は建物倒壊危険度が市内でワースト1位であり、総合危険度も4位であり、5,6丁目は火災危険度が3と相対的に高い。
- ・高齢化率が31.7%と高く、避難誘導等支援などの負担が大きい。
- ・旧耐震基準の木造建物は地区全体の3割を占め、防災上の危険を有する。

○地域危険度(出典：東京都「地震に関する地域危険度測定調査(第8回)」平成30年2月)



防災地区カルテ

南街地区

○防災マップ



凡例 Legend 图例 범례

	一時(いつとき)避難場所(指定緊急避難場所) Temporary Evacuation Area (Designated Emergency Evacuation Area) 临时避难场所(指定紧急避难场所)		防災行政無線(固定系) Emergency Loudspeaker (fixed)
	広域避難場所(指定緊急避難場所) Safety Evacuation Area (Designated Emergency Evacuation Area) 大规模避难场所(指定紧急避难场所)		防災行政無線(固定式) 방재 행정 무선(스피커)
	隣接自治体の避難場所等 Evacuation Area, etc of Neighboring Municipalities 周边地方政府的避难场所等		市役所(災害対策本部) City Hall (Emergency Management Headquarters) 市政厅(灾害对策总部)
	隣接自治体の避難場所等 Evacuation Area, etc of Neighboring Municipalities 周边地方政府的避难场所等		警察署 Police Station 경찰서
	緑地・公園 Green Area/Park 绿地・公园		交番・駐在所 Koban (Police Box) 警察岗亭・派出所
	緊急道路障害物除去路線 Emergency Access Route (priority routes to remove obstacles) 紧急道路(障碍物排除)路线		消防署・消防出張所 Fire Station / Branch Fire Station 消防署・消防办事处
	ボランティア活動拠点 Volunteer Work Base 志愿者活动据点		消防団詰所 Fire Fighting Reserve Corps Station 消防值班处
	指定避難所 Designated Evacuation Shelter 指定避难所		備蓄倉庫・備蓄コンテナ Emergency Supply Warehouse / Container 防灾物资储备仓库・储备集装箱
	二次避難所(福祉避難所) Secondary Shelter (Handicapped Shelter) 二次避难场所(福祉避难所)		震災対策用指定井戸 Designated Well for Earthquake Emergency Use 震災对策用指定水井
	隣接自治体の避難所 Evacuation Shelter of Neighboring Municipalities 邻近城市的避难所		災害時ヘリポート Emergency Heliport 防灾直升机起降处
	救急病院 Emergency Hospital 急救医院		公衆電話(終日利用可) Public Phone (Available All Day) 公用电话(全天使用可能)
	給水拠点 Water Supply Base 供水据点		AED設置場所 Automated External Defibrillator 自动体外心脏除颤器(AED)设置场所

【Reference/参考/참고】

○Tokyo Metropolitan Disaster Prevention Map ○东京防灾地图 ○도쿄도 방재지도



