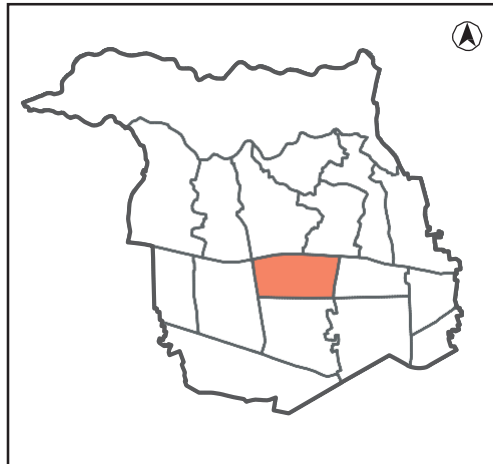


# 防災地区カルテ

## 中央地区

### ○位置図



### ○地区の特性

市の行政・文化の中核的役割と、  
基盤整備が整った住宅地が立地するエリア

市役所や図書館、公民館等が立地しており、市民に対する行政サービスや文化交流等の拠点となっている。

地区内の河川	なし
土砂災害警戒区域(急傾斜地の崩壊)	なし
土砂災害特別警戒区域(急傾斜地の崩壊)	なし

### ○公共施設等

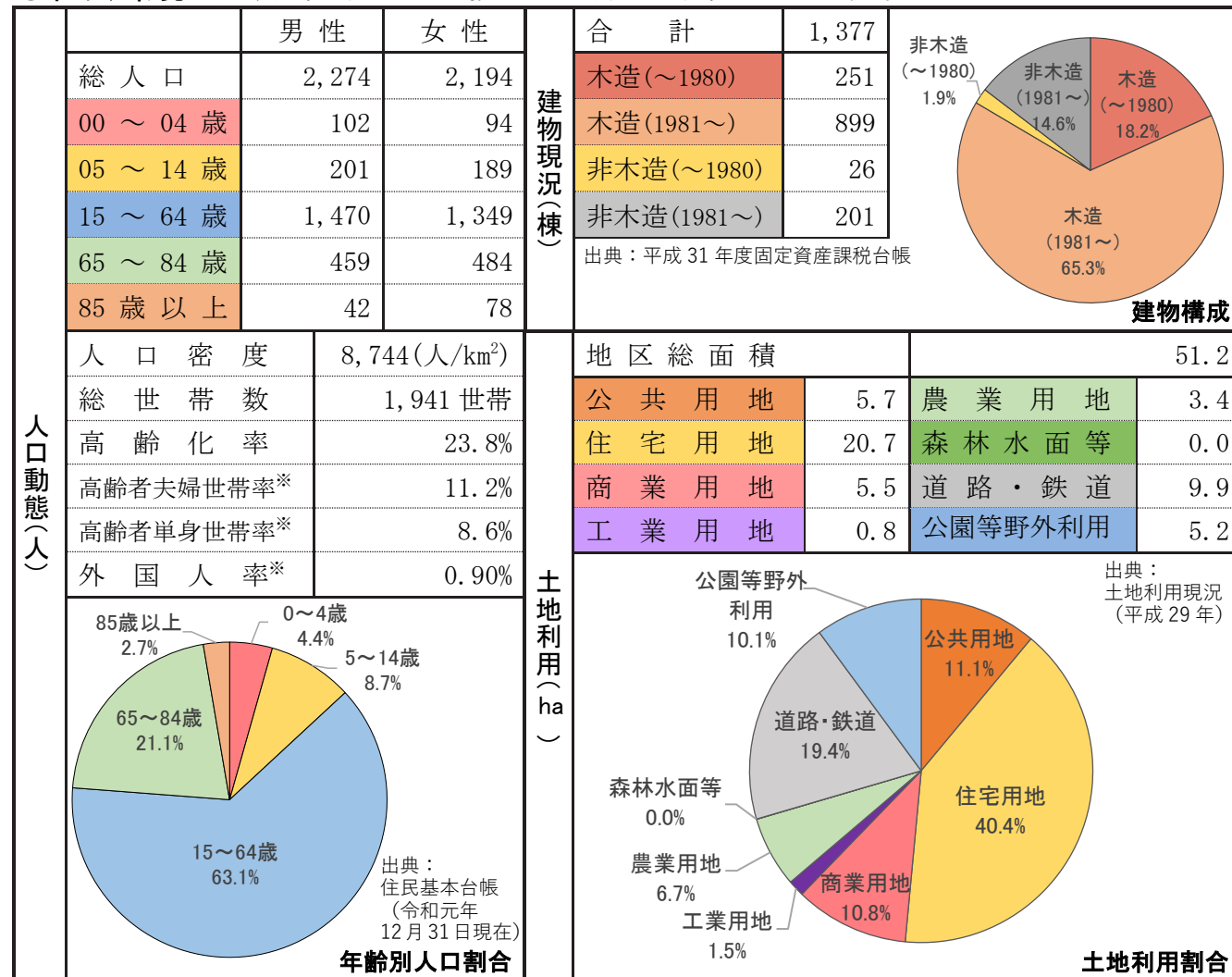
#### ・避難所/避難施設

広域避難場所	なし
一時避難場所	都立東大和高校
避難所(収容人数)	都立東大和高校(968人)、中央公民館(579人)
二次避難所	なし
公園(1,000m <sup>2</sup> 以上)	なし

#### ・消防関係、救急・防災関係機関等

消防署・消防出張所	なし	消防団詰所	なし
主に震災時に使用する水利	都立東大和高校内(プール)、市役所駐車場内(防火水槽)等		
警察署・交番・駐在所	なし		
病院・医院	2箇所(救急病院なし)		
公的施設等 (学校避難所を除く)	市役所、中央図書館、保健センター		
教育・福祉施設 (上記の公的施設等を除く)	のぞみ保育園、のぞみ保育園分園、ひが保育ママ すこやか病児病後児保育室、社会福祉協議会、シルバー人材センター 精神障害者地域生活支援センターウエルカム		
備蓄倉庫・備蓄コンテナ	2箇所(市役所地下備蓄庫、市役所総務部倉庫)		
災害対策用指定井戸	なし		
給水拠点	なし		
防災行政無線(固定系)	1箇所		
災害時ヘリポート	なし		

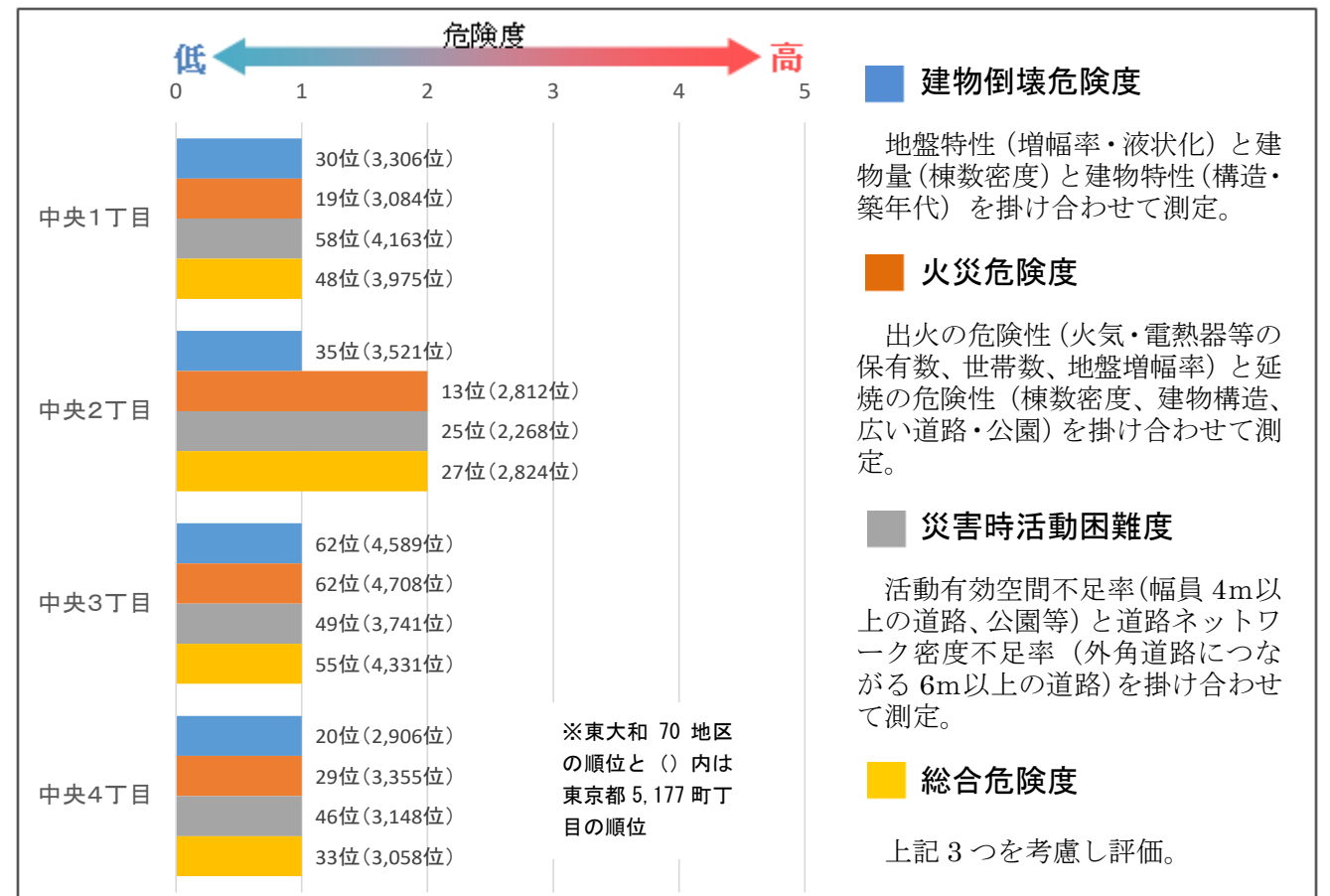
### ○社会環境 (小数点第一位以下の四捨五入により合計が合わないことがある。)



### ○防災上の特性

- ・2丁目において、火災危険度、災害時活動困難度及び総合危険度が2となっているが、地区全体として危険度は相対的に低い。
- ・旧耐震基準の木造建物は地区全体の18.2%と低い。

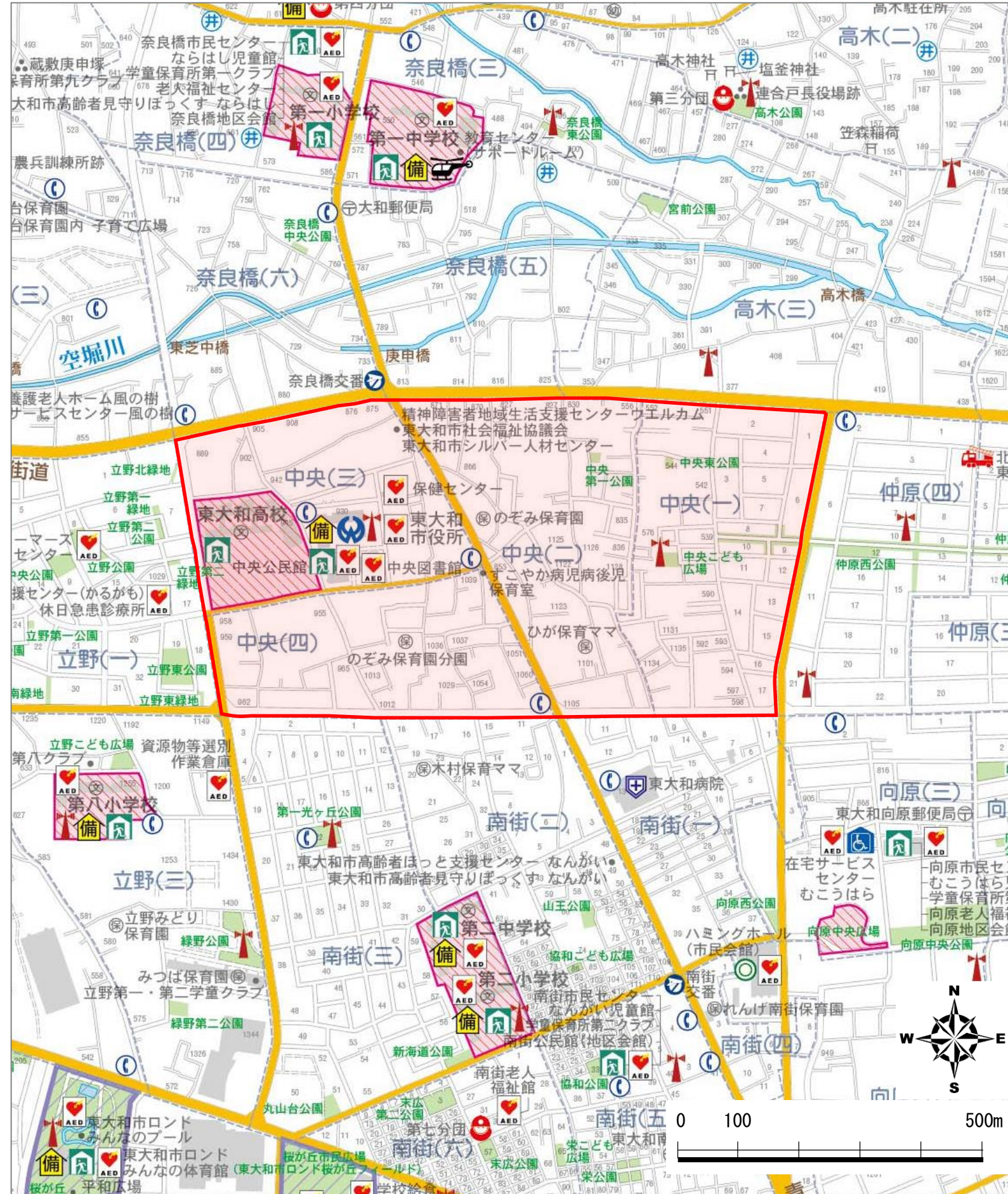
### ○地域危険度(出典：東京都「地震に関する地域危険度測定調査(第8回)」平成30年2月)



# 防災地区カルテ

# 中央地区

## ○防災マップ



## 凡例 Legend 图例 범례

	一時(いつとき)避難場所(指定緊急避難場所) Temporary Evacuation Area (Designated Emergency Evacuation Area) 临时避难场所(指定紧急避难场所) 일시 대피 장소(지정 긴급 대피 장소)		防災行政無線(固定系) Emergency Loudspeaker (fixed) 防災行政無線广播(固定式) 방재 행정 무선(스피커)
	広域避難場所(指定緊急避難場所) Safety Evacuation Area (Designated Emergency Evacuation Area) 大规模避难场所(指定紧急避难场所) 광역 대피 장소(지정 긴급 대피 장소)		市役所(災害対策本部) City Hall (Emergency Management Headquarters) 市政厅(灾害对策总部) 시청(재해 대책 본부)
	隣接自治体の避難場所等 Evacuation Area, etc of Neighboring Municipalities 周边地方政府的避难场所等 인접 자치 단체의 피난 장소 등		警察署 Police Station 경찰서
	緑地・公園 Green Area/Park 绿地・公园 녹지・공원		交番・駐在所 Koban (Police Box) 警察岗亭・派出所 파출소・주재소
	緊急道路障害物除去路線 Emergency Access Route (priority routes to remove obstacles) 紧急道路(障碍物排除)路线 긴급 도로 장애물 제거 노선(재난시 비상도로)		消防署・消防出張所 Fire Station / Branch Fire Station 消防署・消防办事处 소방서・소방 출장소
	ボランティア活動拠点 Volunteer Work Base 志愿者活动据点 자원봉사 활동 거점		消防団詰所 Fire Fighting Reserve Corps Station 消防值班处 소방단 대기소
	指定避難所 Designated Evacuation Shelter 指定避难所 지정 대피소		備蓄倉庫・備蓄コンテナ Emergency Supply Warehouse / Container 防灾物资储备仓库・储备集装箱 재해 비축 장소
	二次避難所(福祉避難所) Secondary Shelter (Handicapped Shelter) 二次避难场所(福祉避难所) 2차 대피소(복지 대피소)		震災対策用指定井戸 Designated Well for Earthquake Emergency Use 震災对策用指定水井 재해 대책용 지정 우물
	隣接自治体の避難所 Evacuation Shelter of Neighboring Municipalities 邻近城市的避难所 인접 자치 단체의 쉼터		災害時ヘリポート Emergency Heliport 防灾直升机起降处 재해시 헬리콥터 이착륙장
	救急病院 Emergency Hospital 急救医院 구급 병원		公衆電話(終日利用可) Public Phone (Available All Day) 公用电话(全天使用可能) 공중전화(하루 종일 이용 가능)
	給水拠点 Water Supply Base 供水据点 급수 거점		AED設置場所 Automated External Defibrillator 自动体外心脏除颤器(AED)设置场所 자동 심세동 제거기

## 【Reference/参考/참고】

○Tokyo Metropolitan Disaster Prevention Map

○东京防灾地图

○도쿄도 방재지도

